

令和3年7月8日(木)
 島根県防災部防災危機管理課
 防災第二グループ 松村
 電話：0852-22-5885

7月6日からの大雨に係る被害状況等について【第4報】

このことについて、7月8日(木)8時30分現在で把握している状況をお知らせします。

なお、次回は7月8日(木)15時00分現在の状況を取りまとめ、お知らせします。

※下線部は前回との変更箇所

1. 被害状況

(1) 人的被害

現時点で被害状況無し

(2) 住家被害

単位:棟

市町村	全壊	半壊	一部破損	床上浸水	床下浸水	備考
松江市				5	14	
出雲市			4	13	36	
安来市					1	

(3) 非住家被害

単位:棟

市町村	公共建物	その他(公共建物以外)	備考
松江市	0	0	詳細調査の結果による

2. 孤立地区

現時点で無し

3. 避難状況

市町村	避難所開設数 ※1	世帯数 ※2	人数 ※3	備考
松江市	19 (20)	50 (126)	113 (314)	
浜田市	0 (8)	0 (2)	0 (3)	自主避難
出雲市	16 (16)	86 (113)	199 (289)	
大田市	2 (2)	2 (2)	4 (5)	自主避難
安来市	18 (18)	10 (10)	13 (13)	
江津市	23 (25)	1 (7)	2 (10)	自主避難
雲南市	6 (6)	14 (55)	23 (131)	
奥出雲町	13 (13)	0 (3)	0 (4)	
川本町	0 (1)	0 (1)	0 (1)	自主避難
邑南町	1 (3)	2 (5)	2 (8)	自主避難
隠岐の島町	0 (5)	0 (7)	0 (8)	自主避難
計	98 (117)	165 (331)	356 (786)	

※1 ()内は、最大避難所開設数、※2 ()内は、最大避難世帯数 ※3 ()内は、最大避難者数

4. 避難指示等発令状況

別紙の通り

5. 災害体制

(1) 県の体制

災害体制	設置日時	廃止日時	備考
災害対策本部	2021/7/7 8:30		
災害警戒本部	2021/7/6 21:32	—	

(2) 市町村の体制

災害体制	市町村数	市町村名
災害対策本部	3	松江市、安来市、出雲市
災害警戒本部	1 (1)	雲南市、廃止：隠岐の島町
準備体制等	10 (4)	浜田市、奥出雲町、飯南町、大田市、川本町、美郷町、邑南町、江津市、益田市、津和野町 廃止：吉賀町、海士町、西ノ島町、知夫村

※1 () 内は、体制を解除した市町村数

6. 気象状況

7月8日(4時25分時点)

大雨警報(土砂災害・浸水害)

松江市、安来市、出雲市、大田市、浜田市、江津市

大雨警報(土砂災害)

雲南市、奥出雲町、飯南町、川本町、美郷町、邑南町

大雨警報(浸水害)

益田市、津和野町

洪水警報

松江市、安来市、出雲市、川本町、美郷町、江津市、益田市、津和野町

7. 県の対応状況

(1) 情報収集員の派遣

地区災害対策本部から情報連絡員を派遣(7/7 6:30)・・・安来市、出雲市、雲南市

(2) 管理職リエゾンの派遣

県庁から管理職員リエゾンを派遣(7/7 6:30)・・・松江市、出雲市

8. 国等からのリエゾン受入れ状況

- ・自衛隊島根地方協力本部
- ・境海上保安部
- ・中国地方整備局松江国道事務所
- ・中国運輸局島根運輸支局
- ・鳥取県
- ・国土交通省松江国道事務所
- ・海上保安庁美保空港基地
- ・経済産業省中国経済産業局
- ・陸上自衛隊第13偵察隊
- ・松江地方气象台

【参考】しまね防災情報ホームページ

島根県の防災に関する情報(気象情報など)を掲載しています。

<https://www.bousai-shimane.jp/>

7月8日 8時30分時点

地域	警戒レベル	発令種別	発令・解除	発令区域	発令・解除日時	対象世帯数	対象人数
松江市	5	緊急安全確保	解除	八雲町日吉	2021-07-07 18:30	757	1,824
	4	避難指示	発令	松江市内全域	2021-07-07 19:15	91,152	199,877
安来市	4	避難指示	解除	全域	2021-07-08 06:00		
出雲市	4	避難指示	発令	鳶巣地区	2021-07-07 05:35	530	1,607
	4	避難指示	発令	高浜地区	2021-07-07 05:35	1,346	3,787
	4	避難指示	発令	高松地区	2021-07-07 05:35	4,147	10,656
	4	避難指示	発令	塩冶地区	2021-07-07 05:35	7,225	15,748
	4	避難指示	発令	大津地区	2021-07-07 05:35	4,209	9,938
	4	避難指示	発令	斐川地域	2021-07-07 05:35	10,982	30,049
	4	避難指示	発令	大社地域	2021-07-07 05:35	5,422	14,240
	4	避難指示	発令	平田地域	2021-07-07 05:35	8,602	24,327
	4	避難指示	発令	大東町幡屋地区	2021-07-07 05:57	452	1,390
	4	避難指示	発令	大東町春殖地区	2021-07-07 05:57	712	2,120
雲南市	4	避難指示	発令	大東町海潮地区	2021-07-07 05:57	590	1,507
	4	避難指示	発令	加茂町	2021-07-07 05:57	2,060	5,775
奥出雲町	3	高齢者等避難	発令	全域	2021-07-07 06:30	4,753	12,574
合計						142,182	333,595

令和3年7月8日(木)
総務部

報告事項

2021/07/08 8:30 時点

1. 県有施設 被害なし

2. 私立学校および県立大学
＜被害状況＞
 - ・立正大淞南高校において、グラウンドへの通路が一部陥没及び法面崩れ
(→進入禁止の措置済み)

- ＜私学・県大の休校状況＞
 - ・私立中学校 3校全てが臨時休校
 - ・私立高校 東部6校が臨時休校、智翠館が1時間遅れ、
その他西部3校が通常どおり
 - ・県大松江・出雲キャンパスでオンライン授業
 - ・県大浜田キャンパスが通常どおり

R3.7.8 8:30 現在
地域振興部地域政策課

県内の停電の状況

県内における停電情報はありません。

昨日報告した案件の復旧状況は以下のとおりです。

○松江市美保関町美保関、美保関軽尾

○7日14時38分から

○70戸未満

○発生から3時間以内の復旧を目指して作業中

→7日18時18分に復旧

※中国電力ネットワークHPより

7月6日からの大雨による公共交通機関運行状況
(R3.7.8 第3報)

J R

(1) 在来線

①山陰本線

- ・鳥取県東浜駅～益田駅 運転取りやめ
※運転再開の見通しは立っていない
- ・益田駅～山口県長門市駅 終日運転取りやめ

②木次線

- ・宍道駅～備後落合駅 運転取りやめ
※運転再開の見通しは立っていない

③山口線

- ・山口県宮野駅～益田市駅 終日運転取りやめ

(2) 特急

- ①特急やくも 終日運転取りやめ
- ②特急スーパーおき 終日運転取りやめ
- ③特急スーパーまつかぜ 終日運転取りやめ

一畑電車

- 全線 終日運転見合わせ
※運転再開の見通しは立っていない

バス

(1) 高速バス

- ①一畑バス
出雲大阪線、出雲岡山線 一部運休
松江広島線 全便運休
出雲広島線 今後出発便は運休
- ②石見交通
通常運行
- ③中国JRバス
岡山⇄米子・松江・出雲 一部運休
広島⇄出雲 今後出発便は運休
大阪⇄浜田・江津・益田 全便運休

(2) 路線バス

- ①一畑バス
一部運行見合わせ(大東線、日御碕線の一部区間)
- ②松江市営バス
通常運行
- ③石見交通
通常運行

フェリー・高速船

- (1) フェリー
通常運航
- (2) 超高速船
通常運航

航空機

※新型コロナウイルスの影響による運休を除く

- (1) 出雲縁結び空港
通常運航
- (2) 萩・石見空港
通常運航
- (3) 隠岐世界ジオパーク空港
天候調査中

令和3年7月8日
健康福祉部

7月6日からの大雨に係る被害状況について

(7月8日8時30分時点)

※7月7日17時00分時点から変更なし

1. 被害状況

(1) 高齢者施設

所在地	施設の種別	被害状況
松江市	有料老人ホーム	1F部分に若干の浸水あり。 利用者には被害なし。

(2) 児童福祉施設

所在地	施設の種別	被害状況
出雲市	保育所	1F部分に浸水あり。 園児には被害なし。

令和3年7月8日
商 工 労 働 部

大雨による被害状況等について

令和3年7月8日(木) 8時30分時点

1. 企業等関連

<松江市>

- ・東出雲町内 10事業者（金融業、小売業、自動車整備業、製造業、飲食業、板金工事業、養殖業）で浸水被害
- ・玉造地区 4事業者（宿泊業）で浸水被害（復旧済み）

<出雲市>

- ・東林木地区 2事業者（小売業）で浸水被害
- ・大社地区 1事業者（製造業）で浸水被害
- ・日御碕地区 1事業者（飲食業）で浸水被害

7月6日からの大雨による公共土木施設の被害状況等

(7月8日 8時00分現在)

_____は前回からの変更箇所

令和3年7月6日からの大雨による公共土木施設の被害状況等は、次のとおりです。

1. 被害状況

(1) 道路

① 県管理道路 全面通行止め

1 1 路線 1 4 箇所

- ・(主) 斐川一畑大社線 (出雲市小津町) 落石 解除未定
- ・(一) 鱒淵寺線 (出雲市国富町～口宇賀町) 路面冠水 解除未定
- ・(一) 矢尾今市線 (出雲市矢尾町～里方町) 路面冠水 解除未定
- ・(主) 松江木次線 (松江市乃白町) 土砂崩れ 解除未定
- ・(主) 斐川一畑大社線 (出雲市大社町日御碕～鷺浦) 土砂崩れ . . . 解除未定
- ・(一) 七類雲津長浜線 (松江市美保関町雲津) 法面崩落 解除未定
- ・(主) 大社日御碕線 (出雲市大社町日御碕) 落石 解除未定
- ・(一) 斐川一畑大社線 (出雲市河下町～猪目町) 土砂崩れ 解除未定
- ・(主) 松江鹿島美保関線 (松江市美保関町片江) 路面冠水 解除未定
- ・(主) 斐川一畑大社線 (出雲市塩津町) 路面冠水 解除未定
- ・(一) 枕木山線 (松江市枕木町) 路面冠水の恐れ (雨量) 解除未定
- ・(一) 大社立久恵線 (出雲市芦渡町～乙立町) 落石の恐れ (雨量) . . 解除未定
- ・(国) 1 8 4 号 (飯石郡飯南町八神～下来島) 落石の恐れ (雨量) . . 解除未定
- ・(一) 美都澄川線 (益田市匹見町澄川) 土砂崩れ 解除未定
- ・(国) 4 3 1 号 (出雲市日下町～西林木町) 路面冠水 解除
- ・(一) 斐川上島線 (出雲市斐川町三絡～斐川町阿宮) 路面冠水 解除

※ いずれも、人身・物損被害なし

② 県管理道路 片側交互通行

2 路線 2 箇所

- ・(主) 安来木次線 (安来市広瀬町上山佐) 路肩崩壊 解除未定
- ・(主) 松江木次線 (松江市東忌部町) 倒木 解除未定

※ いずれも、人身・物損被害なし

③ 国土交通省管理道路

尾道松江線 三次東 IC～三刀屋木次 IC 上下線 7/7 20時30から通行止め・・・
解除未定
(基準雨量超過のため)

④ NEXCO 西日本管理道路

規制なし

県管理道の位置は、別添（資料1）参照

【参考】島根道路規制情報

島根県の道路に関する規制情報を掲載しています。

<https://info.bousai-shimane.jp/RoadShimane/>

(2) 土砂災害

1) 土砂災害発生報告状況（砂防課への報告分）

○がけ崩れ4件

①松江市（人的被害なし、家屋被害なし）

松江市一の谷町地内

②出雲市（人的被害なし、家屋被害あり）【農地整備課所管】

出雲市^{おくうが}奥宇賀町 崩壊規模：H=10m、W=20m 崩壊土が家屋へ到達

農地地すべり ^{のうきだに}納木谷地区内

③出雲市（人的被害なし、家屋被害なし）

出雲市^{まんだ}万田町（^{みやま}深山地区地すべり区域内）

崩壊規模：H=3m、W=6m

④安来市（人的被害なし、家屋被害なし）

安来市^{ひろの}広瀬町石原地内

○土石流2件

⑤出雲市（人的被害なし、家屋被害なし）【規模小】

出雲市^{おくうが}奥宇賀町 砂防河川^{わかいぬ}若犬川と^{ふせ}布勢川の合流部で閉塞を起こし市道が冠水

⑥出雲市（人的被害なし、家屋被害あり）【規模；調査中】

出雲市^{くにとみ}国富町 砂防河川^{かなやま}金山川 砂防ダムより溢水し家屋へ土砂流出

2) 土砂災害警戒情報の発表

7月7日	4時40分	発表	(松江市)		
	4時40分	発表	(出雲市)		
	4時55分	発表	12時10分	解除	(安来市)
	5時10分	発表	12時10分	解除	(雲南市)

※ 土砂災害発生箇所は、別添(資料2)参照

(3) 河川

1) 水位

・意宇川(出雲郷^{あだかえ}:松江市東出雲町出雲郷)

はん濫危険水位: 3.30m 避難判断水位: 2.80m

7日 7時00分 3.67m (ピーク時)

8日 6時30分 2.06m ↓下降中

・意宇川(神納橋^{かんのう}:松江市八雲町日吉)

はん濫危険水位: 2.70m 避難判断水位: 2.40m

7日 6時40分 3.82m (ピーク時)

8日 6時30分 0.96m ↓下降中

2) 雨量観測所

熊野	(松江市八雲町熊野)	累計雨量: 203mm	時間雨量: 71mm (7/7 5:00)
大谷	(松江市東忌部町)	累計雨量: 215mm	時間雨量: 84mm (7/7 6:00)
平田	(出雲市西平田町)	累計雨量: 213mm	時間雨量: 82mm (7/7 5:00)
万田	(出雲市万田町)	累計雨量: 209mm	時間雨量: 79mm (7/7 5:00)
浜田	(浜田市相生町)	累計雨量: 146mm	時間雨量: 33mm (7/8 2:00)
匹見	(益田市匹見町)	累計雨量: 189mm	時間雨量: 42mm (7/8 5:00)

【参考】島根県水防情報システム

島根県の河川水位・雨量等に関する情報を掲載しています。

<https://www.suibou-shimane.jp/pc/>

3) 土木部管理ダム状況(洪水調節)

現在なし

4) 被害状況

越水・溢水した河川 6河川(家屋被害、浸水面積:調査中)

意宇川、比津川、田頼川、平田船川、高瀬川、堀川

河川管理施設等被害

唐川川:護岸崩壊 L=約50m、吉田川:河岸決壊 L=約5m

(4) 港湾・空港

被害なし

(5) 下水道

宍道湖流域下水道の運転状況

①西部処理区

- 7/7 5:30 流入量が増大し、西部浄化センターの全量処理を開始
- 5:40 宍道中継ポンプ場の流入制限を開始
- 8:10 斐川中継ポンプ場の流入制限を開始
- 8:35 流入量がさらに増大し、西部浄化センターの混合処理を開始
- 9:40 西代橋中継ポンプ場の流入制限を開始

②東部処理区

- 7/7 7:00 流入量が増大し、東部浄化センターの全量処理を開始
- 8:00 流入量がさらに増大し、東部浄化センターの混合処理を開始
- 9:15 流入量がさらに増大し、東部浄化センターの流入制限を開始

※処理レベルは以下のとおり

- ・通常処理：契約水準水質による処理
- ・全量処理：法定基準水質による処理
- ・混合処理：全量処理＋殺菌処理のみ

7/8 8:00 流入制限解除、全量処理に移行

(6) 県営住宅

被害なし

(7) 公園

(1) 県管理3公園の被害

・1公園 2箇所 ⇒ 復旧済

- ① 県立浜山公園・・・野球場メインスタンド1Fの床上浸水(排水済)
球技場グラウンドの浸水(排水済)
- ② 県立石見海浜公園・・・被害なし
- ③ 県立万葉公園・・・被害なし

(2) その他

- ・県立浜山公園カミアリーナを避難所として開設 (7/7 (水) 7:40)
- ・避難者 7/7 (水) 22:00 : 111人 (33世帯)
7/8 (木) 7:30 : 25人 (11世帯)

通行規制状況一覧【R3.7.6～ R3.7.8 大雨関連】 (R3.7.8 8:00現在)

様式-1

整理番号	事務所の整理番号	路線		箇所(ルビも記入)		規制原因		規制開始日時		規制延長		規制内容		規制変更日時		復旧見込	迂回路			被害状況(選択)		交通量(台/日)	備考
		種別(選択)	路線名(ルビも記入)	始点	終点	規制種別	規制理由	月/日	時刻	単位(km)	当初	現在	月/日	時刻	迂回路有/無		孤立集落有/無	孤立集落戸数	人員有/無	物件有/無			
1	1	出雲	主	斐川一畑大社線	出雲市小津町	出雲市小津町	災害	災害	7/6	23:00	0.885	全面通行止め	全面通行止め	7/7	15:00	未定	有	無	無	無	無	220	
2	1	松江	主	五湯吾妻山線	松江市五湯町湯町	松江市五湯町湯町	災害	路面冠水	7/7	5:00	0.238	全面通行止め	解除	7/7	15:00	未定	有	無	無	無	無		
3	2	出雲	主	鵜淵寺線	出雲市国富町	出雲市口学賀町	災害	路面冠水	7/7	6:00	0.700	全面通行止め	解除	7/7	17:30	未定	有	無	無	無	無		
4	3	出雲	国	431号	出雲市日下町	出雲市西林末町	災害	路面冠水	7/7	6:40	1.480	全面通行止め	解除	7/7	17:30	未定	有	無	無	無	無	5,218	
5	4	出雲	一	笑尾市線	出雲市笑尾町	出雲市里方町	災害	路面冠水	7/7	7:00	0.489	全面通行止め	解除	7/7	11:30	未定	有	無	無	無	無		
6	5	出雲	主	出雲大社線	出雲市大社町入南	出雲市大社町釜根	災害	路面冠水	7/7	7:10	1.217	全面通行止め	解除	7/7	11:30	未定	有	無	無	無	無	11,765	
7	2	松江	主	松江末次線	松江市乃白町	松江市東急部町	災害	土砂崩れ	7/7	7:30	5.128	全面通行止め	解除	7/7	10:30	未定	有	無	無	無	無		
8	3	松江	主	松江末次線	松江市東急部町	松江市東急部町	災害	倒木	7/7	6:50	0.366	全面通行止め	片側交互通行	7/7	9:50	未定	-	無	無	無	無		
9	6	出雲	主	大社日御崎線	出雲市大社町日御崎	出雲市大社町日御崎	災害	落石	7/7	7:30	0.522	片側交互通行	全面通行止め	7/7	10:25	未定	無	無	無	無	無		7/7 15時～鶴峠地区まで緊急車両と物資運搬車両のみ通行可能。一般車両は通行止め。
10	1	広瀬	主	安来末次線	安来市広瀬町上山佐	安来市広瀬町上山佐	災害	路肩崩壊	7/7	7:20	0.018	片側交互通行	解除	7/7	17:30	未定	-	無	無	無	無		
11	7	出雲	一	斐川上島線	出雲市斐川町三緒	出雲市斐川町阿宮	災害	路面冠水	7/7	8:02	2.264	全面通行止め	解除	7/7	9:40	未定	無	無	無	無	無		
12	4	松江	国	432号	松江市八雲町東岩坂	松江市八雲町東岩坂	災害	路面冠水	7/7	8:20	0.066	全面通行止め	解除	7/7	13:50	未定	有	無	無	無	無		
13	8	出雲	一	十六島直江停車場線	出雲市平田町	出雲市国富町	災害	路面冠水	7/7	8:30	0.136	全面通行止め	解除	7/7	15:00	未定	有	無	無	無	無		
14	9	出雲	主	斐川一畑大社線	出雲市大社町日御崎	出雲市大社町鷺浦	災害	土砂崩れ	7/7	8:10	5.659	全面通行止め	解除	7/7	15:00	未定	有	無	無	無	無		7/7 15時～鶴峠地区まで緊急車両と物資運搬車両のみ通行可能。一般車両は通行止め。
15	1	雲南	一	上久野大貫線	雲南市大貫町塩田	雲南市大貫町塩田	災害	路面冠水	7/7	8:40	0.142	全面通行止め	解除	7/7	15:00	未定	有	無	無	無	無		

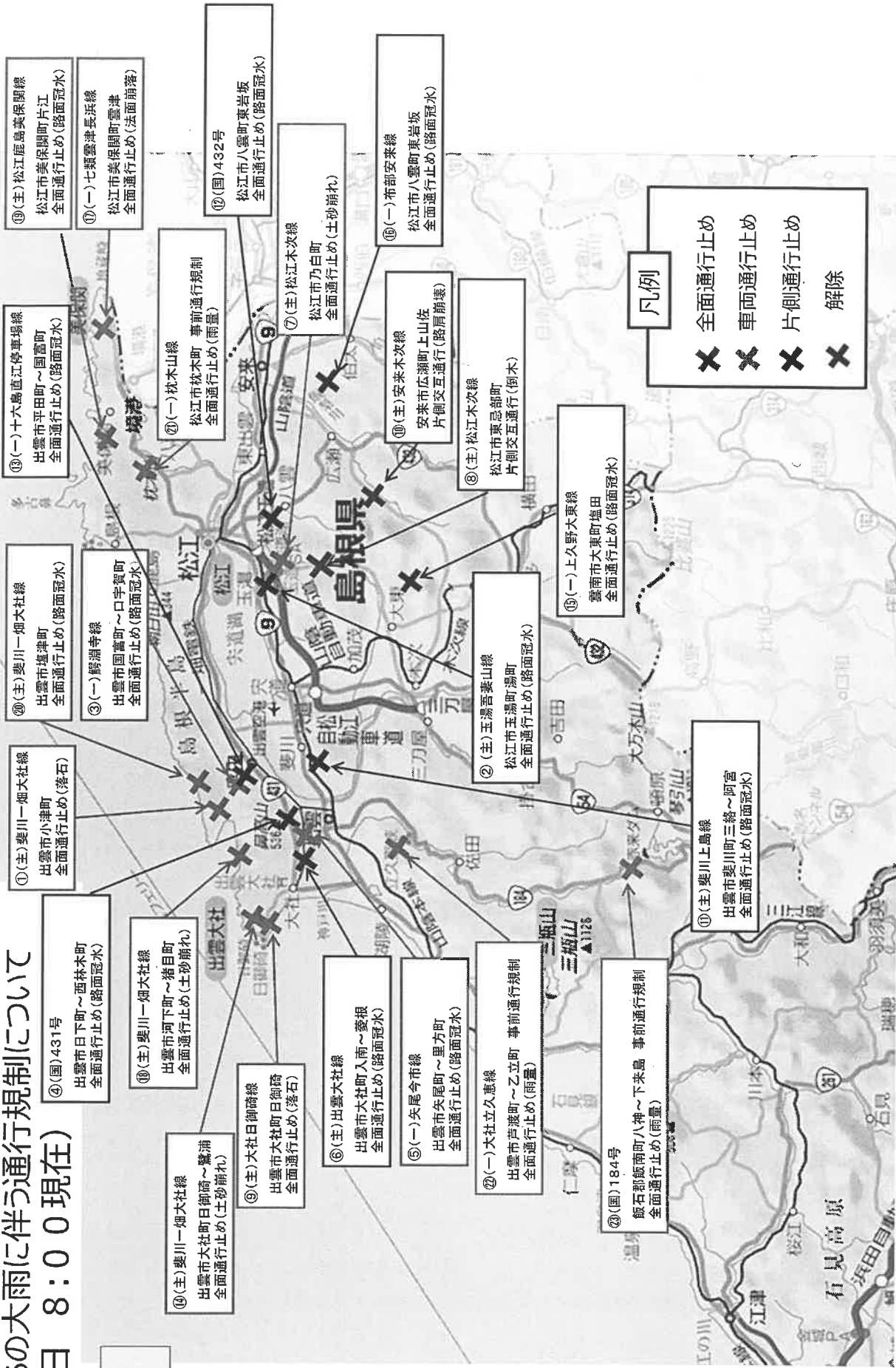
通行規制状況一覧【R3.7.6～大雨関連】(R3.7.8 8:00現在)

様式-1

整理番号	事務所の整理番号	路線		箇所(ルビも記入)		規制原因		規制開始日時		規制延長 単位(km)	規制内容		規制変更日時		復旧見込	迂回路		被害状況(選択)		交通量(台/日)	備考					
		種別(選択)	路線名(ルビも記入)	始点	終点	規制種別	規制理由	月/日	時刻		当初 全面通行止 片側交互通行	現在 全面通行止 片側交互通行 解除	月/日	時刻		迂回路 有・無	迂回路 有・無	人身 有・無	物損 有・無							
16	2	広瀬	一部安来線	安来市折坂町	安来市折坂町	災害	路面冠水	7/7	9:30	0.108	全面通行止め	解除	7/7	12:00	未定	有	無	無	無							
17	5	松江	七瀬雲津長浜線	松江市美保関町雲津	松江市美保関町雲津	災害	法面崩落	7/7	10:10	0.082	全面通行止め				未定	有	無	無	無							
18	10	出雲	斐川一畑大社線	出雲市河下町	出雲市有目町	災害	土砂崩れ	7/7	12:30	3.684	全面通行止め				未定	無	無	無	無		7/7 15時～鶴峠地区まで緊急車両と物資運搬車両のみ通行可能。一般車両は通行止め。					
19	6	松江	主 松江鹿島美保関線	松江市美保関町片江	松江市美保関町片江	災害	路面冠水	7/7	14:00	0.068	全面通行止め				未定	有	無	無	無							
20	11	出雲	主 斐川一畑大社線	出雲市塩津町	出雲市塩津町	災害	路面冠水	7/7	15:50	0.927	全面通行止め				未定	有	無	無	無							
21	7	松江	一 秋木山線	松江市秋木町	松江市秋木町	事前	雨量	7/7	18:30	3.600	全面通行止め				未定	有	無	無	無							
22	12	出雲	一 大社立久志線	出雲市戸渡町	出雲市乙立町	事前	雨量	7/7	18:00	3.800	全面通行止め				未定	有	無	無	無							
23	2	雲南	国 184号	飯石郡飯南町八神	飯石郡飯南町下米島	事前	雨量	7/7	20:45	6.400	全面通行止め				未定	有	無	無	無							
24	1	益田	一 美都彦川線	益田市彦川	益田市彦川	災害	土砂崩れ	7/8	6:30	0.182	全面通行止め				未定	有	無	無	無							
25																										
26																										
27																										
28				◇全面通行止め規制 1 1 路線 1 4 箇所(松江、出雲、雲南、益田) ◇片側交互通行規制 2 路線 2 箇所(松江、広瀬)																						
29				※ 最新の情報は『島根県 道路規制情報』でご確認下さい。 http://info.bousai-shimane.jp/RoadInformation/																						
30				【問い合わせ先】 道路維持課 道路防災グループ TEL 0852-22-6312 FAX 0852-31-6535																						

R3.7.6からの大雨に伴う通行規制について (7月8日 8:00現在)

東部

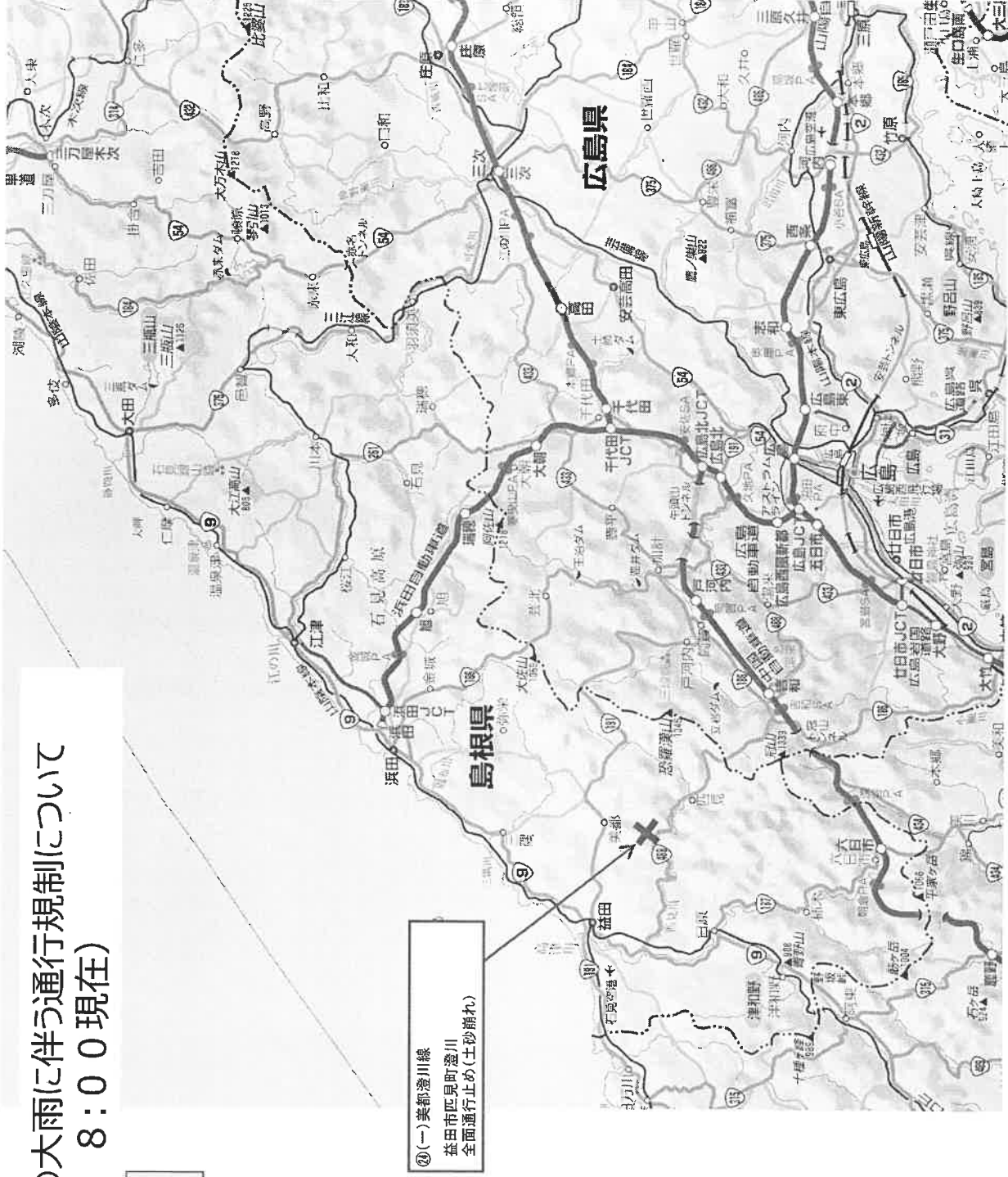


凡例

- × 全面通行止め
- × 車両通行止め
- × 片側通行止め
- × 解除

R3.7.6からの大雨に伴う通行規制について
(7月8日 8:00現在)

西部

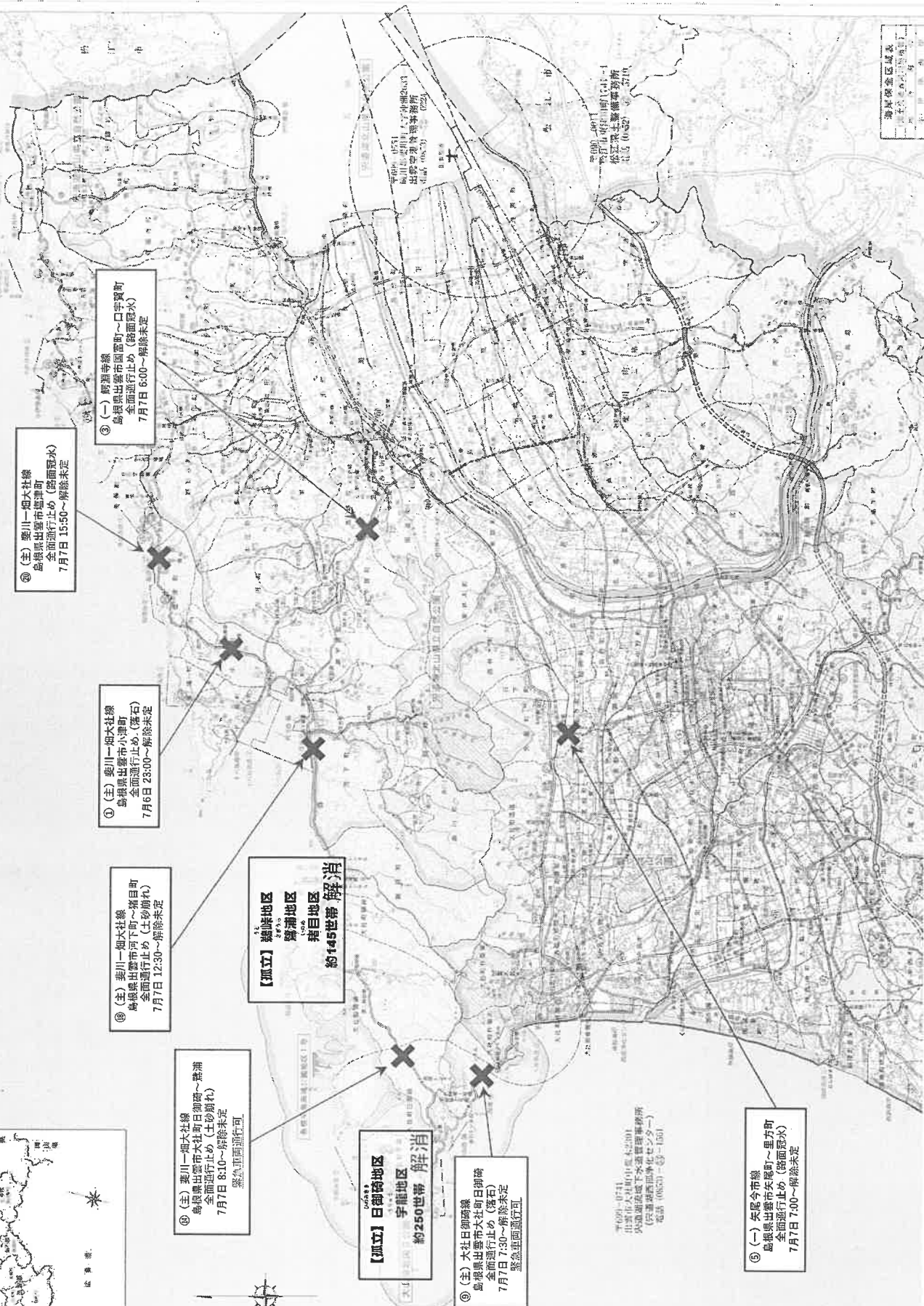
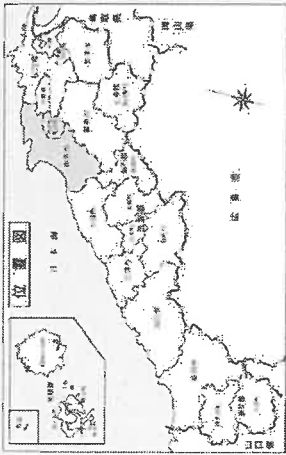


凡例

- ✖ 全面通行止め
- ✖ 車両通行止め
- ✖ 片側通行止め
- ✖ 解除

令和3年7月6日からの大雨による県管理道路通行止め状況等（7月8日 7時00分現在）

出雲県土整備事務所管内図



③ (主) 斐川一畑大社線
鳥取県出雲市湯津町
全面通行止め (路面冠水)
7月7日 15:50～解除未定

④ (一) 熊淵寺線
鳥取県出雲市国造町一丁目賀町
全面通行止め (路面冠水)
7月7日 6:00～解除未定

① (主) 斐川一畑大社線
鳥取県出雲市小津町
全面通行止め (落石)
7月6日 23:00～解除未定

⑤ (主) 斐川一畑大社線
鳥取県出雲市河下町～堀目町
全面通行止め (土砂崩れ)
7月7日 12:30～解除未定

【孤立】 鯉峠地区
薄浦地区
栲百地区
約145世帯 解消

⑥ (主) 斐川一畑大社線
鳥取県出雲市大社町日御崎～燕浦
全面通行止め (土砂崩れ)
7月7日 8:10～解除未定
緊急車両通行可

【孤立】 日御崎地区
宇屋地区
約250世帯 解消

④ (主) 大社日御崎線
鳥取県出雲市大社町日御崎
全面通行止め (落石)
7月7日 7:30～解除未定
緊急車両通行可

⑤ (一) 矢尾今布線
鳥取県出雲市矢尾町～里方町
全面通行止め (路面冠水)
7月7日 7:00～解除未定

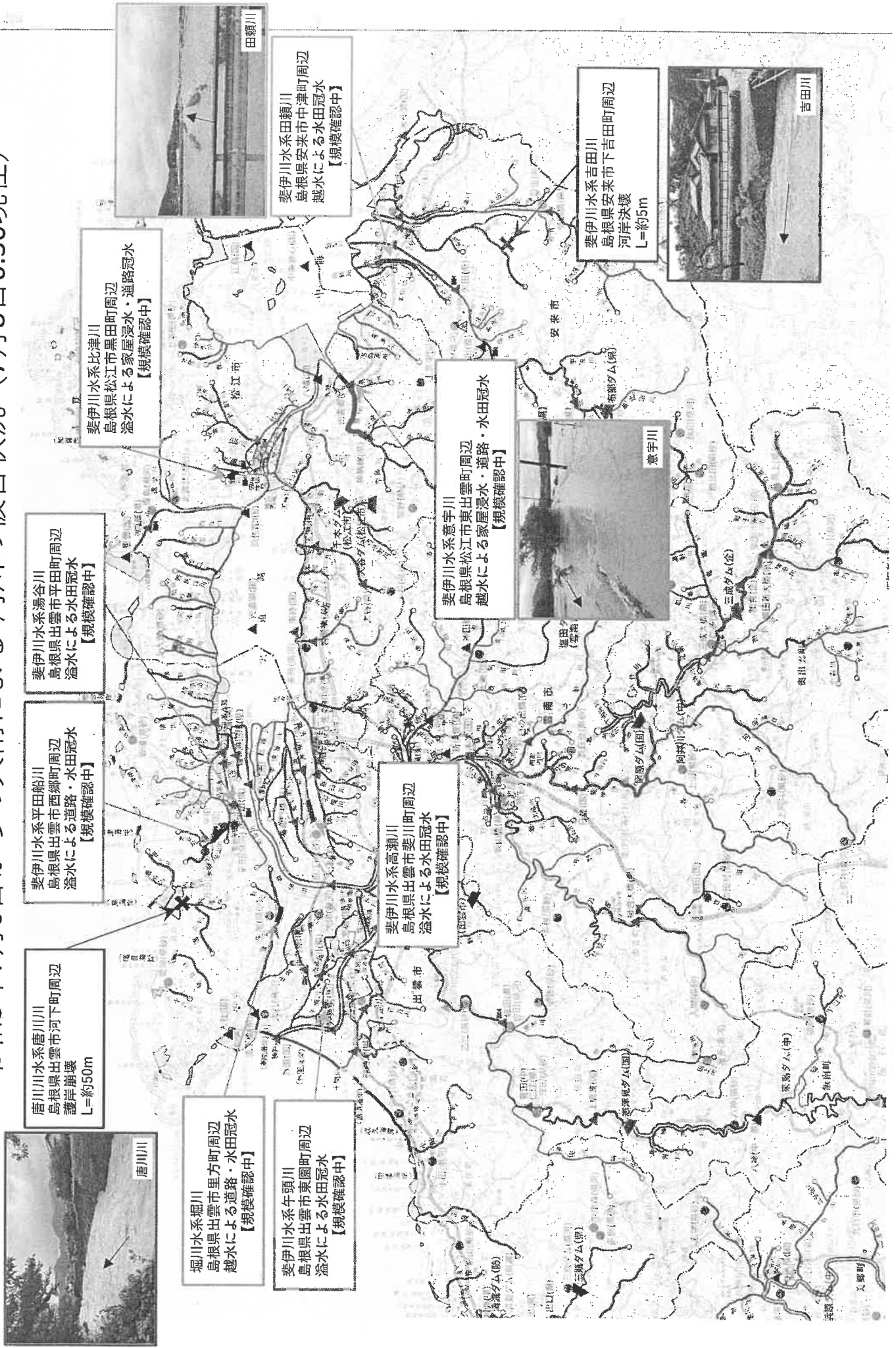
〒090-0731
出雲市大社町1番地201
火通調査課地下水道管理課係
(兵庫県高砂市化センター)
電話 (0850)-83-1061

出雲県土整備事務所
〒690-0871
鳥取県出雲市湯津町
電話 (0850)-83-1061

R3.7.7～の豪雨に伴う土砂災害被害発生状況(砂防課への報告分)
 (7月8日(木)8:00現在)



令和3年7月6日からの大雨による 河川の被害状況 (7月8日6:30現在)



災害対策本部会議
令和 3年 7月 8日
島根県企業局

7月6日からの大雨に係る被害情報等
(令和3年7月8日8:30現在)

令和3年7月6日からの大雨による企業局所管施設の被害状況等は、次のとおりです。

- 1 飯梨川工業用水道施設（東部事務所所管）
 - ・工業用水濁度基準値（30度以下）を超過（50度）
 - ・契約企業28事業所に情報提供済
 - ・工業用水濁度が東部事務所今津浄水場における基準値（30度以下）を下回ったことを確認（4.83度）→8日8:30（1.43度）
なお、濁度の高い工業用水が8日の朝にかけて契約企業に到達すると見込まれる旨、各契約企業に情報提供
- 2 志津見発電所（東部事務所所管）
 - ・中国電力の配電線の故障により停電となり、発電停止中
 - ・中国電力の配電線が復旧し、13:14に運転再開

7月6日からの大雨に係る公立学校等の状況
(7月8日 8:30現在)

・7月8日8時30分現在の公立学校等の状況の取りまとめです。

1. 休校等の状況

(1) 県立学校

・臨時休校 34校5分教室（高等学校28校、特別支援学校6校、5分教室）

(内訳)

区 分	校 名 等
高等学校	安来高校、情報科学高校、松江北高校、松江南高校、松江東高校、松江工業高校、松江商業高校、松江農林高校、宍道高校（定時制・通信制）、大東高校、横田高校、三刀屋高校、飯南高校、平田高校、出雲高校、出雲工業高校、出雲商業高校、出雲農林高校、大社高校、大田高校、邇摩高校、島根中央高校、江津高校、江津工業高校、浜田高校、浜田商業高校、浜田水産高校、津和野高校
特別支援学校	盲学校、松江ろう学校、松江養護学校、松江養護学校乃木校舎、松江養護学校安来分教室、出雲養護学校、出雲養護学校大田分教室、出雲養護学校邇摩分教室、出雲養護学校雲南分教室、松江清心養護学校、松江緑が丘養護学校

・終業時間を早めた学校等 なし

(2) 市町村立学校等

・臨時休校 222校(園)

(幼稚園 53園、小学校 99校、中学校 67校、義務教育学校 2校、高等学校 1校)

(内訳)

区分	校名等
幼稚園	松江市内 <u>21</u> 園、出雲市内全 <u>27</u> 園、大田市内全 <u>1</u> 園、雲南市内 <u>4</u> 園
小学校	松江市内全 <u>32</u> 校、出雲市内全 <u>34</u> 校、大田市内全 <u>16</u> 校、雲南市内 <u>6</u> 校、江津市内全 <u>7</u> 校、飯南町内 <u>4</u> 校
中学校	松江市内全 <u>18</u> 校、出雲市内全 <u>34</u> 校、雲南市内 <u>3</u> 校、飯南町内 <u>2</u> 校、大田市内全 <u>6</u> 校、江津市内全 <u>4</u> 校
義務教育学校	松江市内全 <u>2</u> 校
高等学校	松江市内全 <u>1</u> 校

- ・始業時間を遅らせた学校 なし
- ・終業時間を早めた学校 なし
- ・集団下校措置 なし

2. 施設等の被害状況

(1) 県立学校

・被害報告 1件

(内訳)

所在地	学校名	被害状況
松江市	松江北高等学校	第2グラウンド冠水

(2) 市町村立学校等

- ・被害報告 1件

(内訳)

所在地	学校名	被害状況
出雲市	出雲市立鱈淵小学校	床上浸水(校舎・屋内運動場) グラウンド冠水

(3) 県立施設等

- ・被害報告 なし

(4) 文化財

- ・被害報告 3件

(内訳)

所在地	名 称	被害状況
松江市	国史跡 田和山遺跡	史跡内の斜面一部崩落
安来市	国史跡 富田城跡	史跡内の斜面一部崩落
隠岐の島町	重文 隠岐家住宅	庇の一部破損