

令和3年7月12日（月）  
 島根県防災部防災危機管理課  
 防災第二グループ 松村  
 電話：0852-22-5885

### 7月6日からの大雨に係る被害状況等について【第10報】

このことについて、7月12日（月）9時00分現在で把握している状況をお知らせします。

なお、次回は7月12日（月）13時00分現在の状況をとりとまとめ、お知らせします。

※下線部は前回との変更箇所

#### 1. 被害状況

##### (1) 人的被害

なし

##### (2) 住家被害

単位:棟

市町村	全壊	半壊	一部破損	床上浸水	床下浸水	備考
松江市				6	75	
出雲市			8	15	47	
益田市					1	
安来市					4	
雲南市					1	

##### (3) 非住家被害

単位:棟

市町村	公共建物	その他（公共建物以外）	備考
出雲市		1	

#### 2. 孤立地区

なし

#### 3. 避難状況

市町村	避難所開設数 ※1	世帯数 ※2	人数 ※3	備考
松江市	2 (21)	0 (126)	0 (314)	
浜田市	0 (8)	0 (2)	0 (3)	自主避難
出雲市	0 (17)	0 (113)	0 (289)	
大田市	0 (2)	0 (2)	0 (5)	自主避難
安来市	2 (18)	0 (10)	0 (13)	
江津市	0 (25)	0 (7)	0 (10)	自主避難
雲南市	0 (6)	0 (55)	0 (131)	
奥出雲町	0 (13)	0 (3)	0 (4)	
川本町	0 (1)	0 (1)	0 (1)	自主避難
美郷町	5 (5)	0 (5)	0 (8)	
邑南町	0 (3)	0 (5)	0 (8)	自主避難
吉賀町	0 (5)	0 (38)	0 (40)	自主避難
隠岐の島町	0 (5)	0 (7)	0 (8)	自主避難
計	9 (124)	0 (369)	0 (826)	

※1 ( ) 内は、最大避難所開設数、※2 ( ) 内は、最大避難世帯数 ※3 ( ) 内は、最大避難者数

#### 4. 避難指示等発令状況

別紙の通り

#### 5. 災害体制

##### (1) 県の体制

災害体制	設置日時	廃止日時	備考
災害対策本部	2021/7/7 8:30	2021/7/10 13:00	災害警戒本部へ移行
災害警戒本部	2021/7/10 13:00	—	

##### (2) 市町村の体制

災害体制	市町村数	市町村名
災害対策本部	0 (0)	
災害警戒本部	3 (0)	松江市、出雲市、安来市
準備体制等	5 (9)	雲南市、奥出雲町、飯南町、川本町、美郷町 廃止：大田市、邑南町、浜田市、益田市、津和野町、海士町、西ノ島町、知夫村、江津市

※1 ( ) 内は、体制を解除した市町村数

#### 6. 気象状況

別紙のとおり

#### 7. 県の対応状況等

##### (1) 情報収集員の派遣

地区災害対策本部から情報収集員の派遣(7/7 6:30)・・・安来市、出雲市、雲南市

##### (2) 管理職リエゾンの派遣

県庁から管理職員リエゾンを派遣(7/7 6:30)・・・松江市、出雲市

##### (3) 自衛隊の災害派遣

要請日時:7月7日(水)18時20分 区域:島根県出雲市猪目町

撤収要請日時:7月8日(木)13時30分

##### (4) 災害救助法の適用

適用地域:松江市、出雲市

適用日:7月7日

#### 8. 国等からのリエゾン受入れ状況

- ・自衛隊島根地方協力本部
- ・境海上保安部
- ・中国地方整備局
- ・中国運輸局島根運輸支局
- ・鳥取県
- ・国土交通省松江国道事務所
- ・海上保安庁美保空港基地
- ・経済産業省中国経済産業局
- ・陸上自衛隊第13偵察隊
- ・松江地方気象台
- ・NTT西日本島根支店
- ・ドコモCS中国島根

【参考】しまね防災情報ホームページ

島根県の防災に関する情報(気象情報など)を掲載しています。

<https://www.bousai-shimane.jp/>

# 島根県気象警報・注意報（表形式）

令和3年7月12日08時58分  
松江地方気象台

東部、西部では、12日夕方まで土砂災害に、12日昼前まで低い土地の浸水や河川の増水に警戒してください。

- ：発表 ▼：警報から注意報 ○：継続 解：解除 ■：特別警報発表 □：特別警報継続 ◇：特別警報から警報 ▽：特別警報から注意報
- 注1) ↑は警報に、!は特別警報に切り替える可能性が高いことを示す。  
 注2) \*は、発表、警報から注意報、解除など発表状況の変化のほか、大雨特別警報、大雨警報の特に警戒すべき事項や警報に切り替える可能性など警報・注意報の内容に変化があった市町村等及び区域、地域を示す。  
 注3) 大雨特別警報、大雨警報には、特に警戒すべき事項（土砂災害、浸水害）を括弧内に示す。  
 注4) 大雨注意報、洪水注意報、高潮注意報（警報に切り替える可能性に言及されていないものは【警戒レベル2】）。大雨警報、洪水警報、警報に切り替える可能性が高い高潮注意報は【警戒レベル3相当】。高潮警報、高潮特別警報は【警戒レベル4相当】。大雨特別警報は【警戒レベル5相当】。

天 気 予 報 区 域 用	地 域	市 町 村 等	警 報							注 意 報																
			大 雨	洪 水	暴 風	暴 風 雪	大 雪	波 浪	高 潮	大 雨	洪 水	強 風	風 雪	大 雪	波 浪	高 潮	雷	融 雪	濃 霧	乾 燥	な だ れ	低 温	霜	着 水	着 雪	
<b>東部</b>																										
松江地区																										
		松江市	○（土砂災害、浸水害）	○																						
		安来市	○（土砂災害、浸水害）	○																						
* 出雲地区																										
		* 出雲市	○（土砂災害、浸水害）	●																						
雲南地区																										
		* 雲南市	○（土砂災害）	●																						
		奥出雲町	○（土砂災害）							○																
		飯南町	○（土砂災害、浸水害）	○																						
<b>西部</b>																										
大田邑智地区																										
		大田市	○（土砂災害、浸水害）	○																						
		川本町	○（土砂災害）	○																						
		* 美郷町	○（土砂災害、浸水害）	●																						
		邑南町								○																
浜田地区																										
		浜田市								○																
		江津市								○																
益田地区																										
		益田市																								
		津和野町																								
		吉賀町																								
<b>隠岐</b>																										
隠岐																										
		海士町																								
		西ノ島町																								
		知夫村																								
		隠岐の島町																								

7月12日\_09時00分時点

地域	警戒レベル	発令種別	発令・解除	発令区域	発令・解除日時	対象世帯数	対象人数
松江市	4	避難指示	発令	美保関地区	2021-07-12 07:45	2,282	2,449
	4	避難指示	発令	島根地区	2021-07-12 07:45	1,510	2,282
安来市	3	高齢者等避難	発令	東比田地区	2021-07-12 08:00	136	317
	3	高齢者等避難	発令	西比田地区	2021-07-12 08:00	283	736
	3	高齢者等避難	発令	赤屋地区	2021-07-12 08:00	291	722
飯南町	4	避難指示	発令	町内全域	2021-07-12 08:50	2,052	4,688
大田市	4	避難指示	発令	馬路	2021-07-12 08:30	278	510
	4	避難指示	発令	大国	2021-07-12 08:30	186	381
	4	避難指示	発令	温泉津	2021-07-12 08:30	542	1,120
	4	避難指示	発令	湯里	2021-07-12 08:30	270	525
	4	避難指示	発令	大代	2021-07-12 08:30	182	351
	4	避難指示	発令	祖式	2021-07-12 08:30	149	313
	4	避難指示	発令	水上	2021-07-12 08:30	226	495
	4	避難指示	発令	大森	2021-07-12 08:30	195	397
美郷町	3	高齢者等避難	発令	別府地域	2021-07-12 08:45	133	311
	3	高齢者等避難	発令	粕淵地域	2021-07-12 08:45	418	844
	3	高齢者等避難	発令	沢谷地域	2021-07-12 08:45	214	487
	3	高齢者等避難	発令	君谷地域	2021-07-12 08:45	159	280
合計						9,506	17,208

# 総務部報告事項

2021/07/12 9:00 時点

1. 県有施設 被害なし

2. 私立学校および県立大学

<被害状況>

- ・立正大湫南高校において、グラウンドへの通路が一部陥没及び法面崩れ（→進入禁止の措置済み）
- ・開星（中高）において、正面玄関の天井落下

<私学・県大の休校状況>

- ・別紙のとおり

## 大雨の影響による私立学校等の措置状況（7月12日 9:00現在）

### 1. 対応状況

私立学校及び県立大学に対しては、生徒・学生等の安全を確保するよう注意喚起を行った。

### 2. 措置状況等

下記のとおり

#### 【参考】

##### ○私立中学校

	休校状況	被害状況
1	開星 午前中休校	(高校に記載)
2	松徳 臨時休校(学内設備の工事のため)	なし
3	出雲北陵 通常どおり (JR通学生は出校停止)	なし

##### ○私立高校

	休校状況	被害状況
1	開星 午前中休校	・正面玄関の天井落下※ (※排水処理ができなかったため)
2	淞南 始業を遅らせる (大雨警報のため、9時までに解除されない場合は休校)	・学校敷地内道路※の陥没 (※通学路ではなく、グラウンドに行く道路) ・法面の崩れ
3	松徳 臨時休校(学内設備の工事のため)	なし
4	松江西 午前中休校 (もともと午前中授業予定)	なし
5	出雲北陵 通常どおり (JR通学生は出校停止)	なし
6	出雲西 臨時休校	なし
7	智翠館 通常どおり	なし
8	キリスト 通常どおり	なし
9	明誠 通常どおり	なし
10	益田東 通常どおり	なし

##### ○島根県立大学

	休校状況	被害状況
1	浜田キャンパス 通常どおり	なし
2	松江キャンパス 通常どおり (公共交通機関の運休、緊急避難等により授業を欠席した場合には公欠扱いとします)	なし
3	出雲キャンパス 通常どおり (交通機関の不通、安全確保の観点から通学できない学生は、別途オンライン等による対応を行う)	なし

7月6日からの大雨による公共交通機関運行状況

J R

(1) 在来線

①山陰本線

・倉吉駅～浜田駅

運転見合わせ

※運転再開は早くとも午後以降となる見込み

※ 7/12 の大雨のため

②木次線

・宍道駅～備後落合駅

一部列車遅延

※ 7/12 の大雨のため

③山口線

通常運行

(2) 特急

①特急やくも

(岡山駅→出雲市駅) 1号、3号

(出雲市駅→岡山駅) 6号、10号 運転取り止め

※ 7/12 の大雨のため

②特急スーパーおき

(米子駅→益田駅) 1号 運転取り止め

※ 7/12 の大雨のため

③特急スーパーまつかぜ

(米子駅→出雲市駅) 1号

(出雲市駅→米子駅) 4号

(益田駅→米子駅) 6号 運転取り止め

※ 7/12 の大雨のため

一畑電車

○ 全線 運転見合わせ

(注) 7/12 の大雨のため

**バス** ※新型コロナウイルスの影響による運休を除く

(1) 高速バス

- ①一畑バス 通常運行
- ②石見交通 通常運行
- ③中国 J Rバス 通常運行

(2) 路線バス

- ①一畑バス 一部運行見合わせ  
(大東線については「一畑バス本社・乃白区間」のみ運行)
- ②松江市営バス 通常運行
- ③石見交通 通常運行

**フェリー・高速船**

- (1) フェリー 通常運航
- (2) 超高速船 通常運航

※本土側の連絡バスについては迂回運行中（江島・境ルートに切り替え）

**航空機** ※新型コロナウイルスの影響による運休を除く

- (1) 出雲縁結び空港 大阪（伊丹）線 1往復 2便欠航  
福岡線 1往復 2便欠航  
隠岐線 1往復 2便欠航  
※7/12の大雨のため
- (2) 萩・石見空港 通常運航
- (3) 隠岐世界ジオパーク空港 出雲線 1往復 2便欠航  
※ 7/12の大雨のため



## 県内の停電の状況

県内で約 1,360 戸が停電

○松江市美保関町北浦、千酌

- ・ 12 日 8 時 48 分頃発生
- ・ 280 戸未満

○出雲市西園町、西園町原分、西園町高見、外園町、湖陵町差海、  
神西沖町、神西沖町蛇島、大島町

- ・ 12 日 6 時 52 分頃、7 時 33 分頃、8 時 5 分頃発生
- ・ 740 戸未満

○大田市久手町羽根西、羽根西北、羽根西西、羽根西東、羽根町

- ・ 12 日 7 時 23 分頃発生
- ・ 120 戸未満

○浜田市内田町、内田町上内田、三階町、内村町、内村町十文字原、  
長見町

- ・ 12 日 8 時 54 分頃発生
- ・ 350 戸未満

○いずれも原因調査中、発生後 3 時間以内を目指して復旧作業中

※中国電力ネットワークHPより

令和3年7月12日  
農 林 水 産 部

農林水産関係被害（7月12日時点）

- ・農地（田畑の畦畔等 法面崩落 44箇所）
- ・農業用施設（農道、水路等 法面崩落等 33箇所）
- ・林道施設（法面、路肩崩壊 17箇所）、林地（斜面崩壊 8箇所）
- ・農作物、水産物・水産施設等は調査中

令和3年7月12日  
商工労働部

## 大雨による被害状況等について

令和3年7月12日(月) 9時時点

### 1. 企業等関連

#### <松江市>

- ・東出雲町内 17事業者（金融業、小売業、自動車整備業、製造業、飲食業、板金工事業、養殖業、建設業）で浸水等被害
- ・玉造地区 7事業者（宿泊業、小売業、飲食業）で浸水被害
- ・宍道地区 8事業者（製造業、理容業、建設業、小売業、飲食業）で浸水被害
- ・八雲地区 2事業者（製造業、建設業）で浸水被害

#### <出雲市>

- ・東林木地区 2事業者（小売業）で浸水被害
- ・大社地区 1事業者（製造業）で浸水被害
- ・日御碕地区 1事業者（飲食業）で浸水被害
- ・神西 1事業者（製造業）で落雷による断線で操業停止中

## 7月6日からの大雨による公共土木施設の被害状況等

( 7月12日 8時30分現在 )

\_\_\_\_\_は前回からの変更箇所

令和3年7月6日からの大雨による公共土木施設の被害状況等は、次のとおりです。

### 1. 被害状況

#### (1) 道路

##### ① 県管理道路 全面通行止め

###### 8路線9箇所

- ・(主) 松江木次線 (松江市乃白町) 土砂崩れ . . . . . 解除未定
- ・(主) 斐川一畑大社線 (出雲市河下町～猪目町) 土砂崩れ . . . . . 解除未定
- ・(一) 大社立久恵線 (出雲市芦渡町～乙立町) 事前通行規制 (雨量) . 解除未定
- ・(一) 三次江津線 (江津市桜江町川戸) 倒木 . . . . . 解除未定
- ・(主) 大田佐田線 (出雲市佐田町下橋波) 土砂崩れ . . . . . 解除未定
- ・(主) 鹿野吉賀線 (鹿足郡吉賀町蓼野) 事前通行規制 (雨量) . . . . . 解除未定
- ・(主) 松江鹿島美保関線 (松江市島根町加賀～野波) 法面崩壊 . . . 解除未定
- ・(主) 松江鹿島美保関線 (松江市島根町野波) 法面崩壊 . . . . . 解除未定
- ・(一) 枕木山線 (松江市枕木町) 事前通行規制 (雨量) . . . . . 解除未定
  
- ・(主) 斐川一畑大社線 (出雲市小津町) 落石 . . . . . 解除
- ・(一) 七類雲津長浜線 (松江市美保関町雲津) 法面崩落 . . . . . 解除

※ いずれも人身・物損被害なし

##### ② 県管理道路 片側交互通行

###### 6路線8箇所

- ・(主) 安来木次線 (安来市広瀬町上山佐) 路肩崩壊 . . . . . 解除未定
- ・(主) 斐川一畑大社線 (出雲市大社町日御碕～鷺浦) 土砂崩れ . . . 解除未定
- ・(主) 斐川一畑大社線 (出雲市塩津町) 路面冠水 . . . . . 解除未定
- ・(一) 美都澄川線 (益田市匹見町澄川) 土砂崩れ . . . . . 解除未定
- ・(主) 津和野田万川線 (益田市桂平町) 土砂崩れ . . . . . 解除未定
- ・(主) 斐川一畑大社線 (出雲市猪目町～大社町鶴峠) 落石 . . . . . 解除未定
- ・(一) 海潮宍道線 (雲南市大東町畑鶴) 路肩崩落 . . . . . 解除未定
- ・(一) 鱒淵寺線 (出雲市別所町～河下町) 土砂崩れ . . . . . 解除未定

※ いずれも、人身・物損被害なし

③ 国土交通省管理道路

規制なし

④ NEXCO 西日本管理道路

規制なし

県管理道の位置は、別添（資料1）参照

【参考】島根道路規制情報

島根県の道路に関する規制情報を掲載しています。

<https://info.bousai-shimane.jp/RoadShimane/>

(2) 土砂災害

1) 土砂災害発生報告状況（砂防課への報告分）

○がけ崩れ10件

①松江市（人的被害なし、家屋被害なし）

松江市一の谷町地内

②出雲市（人的被害なし、家屋被害あり）【農地整備課所管】

出雲市<sup>おくうが</sup>奥宇賀町 崩壊規模：H=10m、W=20m 崩壊土が家屋へ到達

農地地すべり <sup>のうきだに</sup>納木谷地区内

③出雲市（人的被害なし、家屋被害なし）

出雲市<sup>まんだ</sup>万田町（<sup>みやま</sup>深山地区地すべり区域内）

崩壊規模：H=3m、W=6m

④安来市（人的被害なし、家屋被害なし）

安来市広瀬町石原地内

⑦松江市（人的被害なし、家屋被害なし）

松江市西浜佐陀町地内

⑧出雲市（人的被害なし、家屋被害なし）

出雲市大社町日御碕地内（日御碕地区急傾斜地区区域内）

⑨出雲市（人的被害なし、家屋被害なし）

出雲市<sup>みつ</sup>三津町地内（三津地区急傾斜地区区域内）

⑩雲南市（人的被害なし、家屋被害なし）

雲南市大東町<sup>さんろうじ</sup>山王寺地内

崩壊規模：H=5m、W=6m

⑪浜田市（人的被害なし、家屋被害なし）

浜田市港町地内（港町2地区急傾斜地区区域内）

⑫雲南市（人的被害なし、家屋被害なし）

雲南市大東町<sup>はたひよどり</sup>畑鶯地内

○土石流2件

⑤出雲市（人的被害なし、家屋被害なし）【規模小】

出雲市奥宇賀町 砂防河川若犬川と布勢川の合流部で閉塞を起こし市道が冠水

⑥出雲市（人的被害なし、家屋被害なし）

出雲市国富町 砂防河川金山川 調査の結果、土石流は確認されず

⑬松江市（人的被害なし、家屋被害なし）【規模小】

松江市八雲町日吉地内 土砂流出 応急対策工事済

2) 土砂災害警戒情報の発表

7月7日	4時40分	発表	9日	11時05分	解除	(松江市)
	4時40分	発表	9日	11時05分	解除	(出雲市)
	4時55分	発表	7日	12時10分	解除	(安来市)
	5時10分	発表	7日	12時10分	解除	(雲南市)
7月8日	14時25分	発表	9日	9時55分	解除	(吉賀町)
7月12日	7時45分	発表				(松江市)
	7時45分	発表				(大田市)
	7時45分	発表				(安来市)
	8時15分	発表				(美郷町)
	8時30分	発表				(飯南町)

※ 土砂災害発生箇所は、別添（資料2）参照

(3) 河川

1) 水位

避難判断水位超過河川なし

2) 雨量観測所

熊野（松江市八雲町熊野）	累計雨量：282mm	時間雨量：71mm	(7/7 5:00)
大谷（松江市東忌部町）	累計雨量：282mm	時間雨量：84mm	(7/7 6:00)
平田（出雲市西平田町）	累計雨量：274mm	時間雨量：82mm	(7/7 5:00)
万田（出雲市万田町）	累計雨量：277mm	時間雨量：79mm	(7/7 5:00)
浜田（浜田市相生町）	累計雨量：177mm	時間雨量：33mm	(7/8 2:00)
匹見（益田市匹見町）	累計雨量：244mm	時間雨量：42mm	(7/8 5:00)

【参考】島根県水防情報システム

島根県の河川水位・雨量等に関する情報を掲載しています。

<https://www.suibou-shimane.jp/pc/>

3) 土木部管理ダム状況（洪水調節）

4ダム（八戸ダム、益田川ダム、笹倉ダム、嵯峨谷ダムで洪水調節を実施し、完了。

#### 4) 被害状況

越水・溢水した河川 8河川 (家屋被害、浸水面積：調査中)

意宇川、比津川、田頼川、平田船川、湯谷川、午頭川、高瀬川、堀川  
河川管理施設等被害

唐川川：護岸崩壊 L=約 50m、吉田川：河岸決壊 L=約 5m、

意東川：河岸崩壊 L=約 10m

#### (4) 港湾・空港

被害なし

#### (5) 下水道

宍道湖流域下水道の運転状況

##### ①西部処理区

- 7/7 5:30 流入量が増大し、西部浄化センターの全量処理を開始  
5:40 宍道中継ポンプ場の流入制限を開始  
8:10 斐川中継ポンプ場の流入制限を開始  
8:35 流入量がさらに増大し、西部浄化センターの混合処理を開始  
9:40 西代橋中継ポンプ場の流入制限を開始  
7/8 13:00 宍道中継ポンプ場の流入制限を解除  
斐川中継ポンプ場の流入制限を解除  
西代橋中継ポンプ場の流入制限を解除  
混合処理から全量処理に移行  
17:30 流入量が増大し、西部浄化センターの混合処理を開始  
7/9 8:00 混合処理から全量処理に移行

##### ②東部処理区

- 7/7 7:00 流入量が増大し、東部浄化センターの全量処理を開始  
8:00 流入量がさらに増大し、東部浄化センターの混合処理を開始  
9:15 流入量がさらに増大し、東部浄化センターの流入制限を開始  
7/8 8:00 流入制限解除、全量処理に移行  
9:00 全量処理から通常処理に移行

※処理レベルは以下のとおり

- ・通常処理：契約水準水質による処理
- ・全量処理：法定基準水質による処理
- ・混合処理：全量処理+殺菌処理のみ

#### (6) 県営住宅

(1) 被害なし

(2) その他

- ・7/8 より被災者に対する県営住宅の提供を開始 (県内18戸)
- ・7/8 より被災者に対する民間賃貸住宅の無料紹介の開始

## (7) 公園

### (1) 県管理3公園の被害

・1公園 2箇所 ⇒ 復旧済

- ① 県立浜山公園・・・・・・野球場メインスタンド1Fの床上浸水(排水済)  
球技場グラウンドの浸水(排水済)
- ② 県立石見海浜公園・・・・被害なし
- ③ 県立万葉公園・・・・・・被害なし

### (2) その他

- ・県立浜山公園カミアリーナを避難所として開設 (7/7 (水) 7:40))
- ・避難者 7/7 (水) 22:00 : 111人 (33世帯)  
7/8 (木) 7:30 : 25人 (11世帯)  
7/8 (木) 14:00 : 1人 (1世帯)
- ・県立浜山公園カミアリーナの避難所を閉鎖 (7/8 (木) 18:30)



通行規制状況一覧【R3.7.6～ 大雨関連】 (R3.7.12 8:00現在)

様式-1

整理番号	事務所	路線		箇所 (ルビも記入)		規制原因		規制延長		規制内容		規制変更日時		復旧見込	迂回路			被害状況(選択)		交通量(台/日)	備考
		種別(選取)	路線名(ルビも記入)	始点	終点	規制種別(事前災害)	規制理由(落石、崩土、路面冠水、踏面冠水)	時刻	単位(km)	当初 全面通行止 片側交互通行 解除	現在 全面通行止 片側交互通行 解除	月/日	時刻		迂回路有・無	孤立 迂回路 有・無	孤立 迂回路 有・無	孤立 乗客 有・無	孤立 乗客 有・無		
1	出雲	主	斐川一畑大社線	出雲市小津町	出雲市小津町	災害	落石	7/6	0.865	全面通行止め	解除	7/9	14:00	未定	有	無	無	無	無	220	
2	松江	主	玉湯吾妻山線	松江市玉湯町湯町	松江市玉湯町湯町	災害	路面冠水	7/7	0.238	全面通行止め	解除	7/7	15:00	未定	有	無	無	無	無		
3	出雲	主	齋瀬寺線	出雲市国富町	出雲市口字賀町	災害	路面冠水	7/7	0.700	全面通行止め	解除	7/8	16:45	未定	有	無	無	無	無		
4	出雲	国	431号	出雲市日下町	出雲市西林木町	災害	路面冠水	7/7	1.480	全面通行止め	解除	7/7	17:30	未定	有	無	無	無	無	5,218	
5	出雲	一	笑尾今市線	出雲市笑尾町	出雲市里方町	災害	路面冠水	7/7	0.489	全面通行止め	解除	7/8	9:30	未定	有	無	無	無	無		
6	出雲	主	出雲大社線	出雲市大社町入南	出雲市大社町家根	災害	路面冠水	7/7	1.217	全面通行止め	解除	7/7	11:30	未定	有	無	無	無	無	11,765	
7	松江	主	松江木次線	松江市乃日町	松江市真忌部町	災害	土砂崩れ	7/7	5.128	全面通行止め		7/7	10:30	未定	有	無	無	無	無		
8	松江	主	松江木次線	松江市真忌部町	松江市真忌部町	災害	倒木	7/7	0.366	全面通行止め	解除	7/8	13:50	未定	-	無	無	無	無		
9	出雲	主	大社日御崎線	出雲市大社町日御崎	出雲市大社町日御崎	災害	落石	7/7	0.522	片側交互通行	解除	7/8	18:00	未定	無	無	無	無	無		
10	広瀬	主	安来木次線	安来市広瀬町上山佐	安来市広瀬町上山佐	災害	踏面崩壊	7/7	0.018	片側交互通行				未定	-	無	無	無	無		
11	出雲	一	斐川上島線	出雲市斐川町三橋	出雲市斐川町阿宮	災害	路面冠水	7/7	2.264	全面通行止め	解除	7/7	17:30	未定	無	無	無	無	無		
12	松江	国	432号	松江市八雲町東岩坂	松江市八雲町東岩坂	災害	路面冠水	7/7	0.066	全面通行止め	解除	7/7	9:40	未定	無	無	無	無	無		
13	出雲	一	十六島道江停車場線	出雲市平田町	出雲市国富町	災害	路面冠水	7/7	0.136	全面通行止め	解除	7/7	13:50	未定	有	無	無	無	無		
14	出雲	主	斐川一畑大社線	出雲市大社町日御崎	出雲市大社町齋瀬	災害	土砂崩れ	7/7	5.659	全面通行止め	片側交互通行	7/9	18:00	未定	無	無	無	無	無		
15	磐南	一	生久野大東線	磐南市大東町猛田	磐南市大東町猛田	災害	路面冠水	7/7	0.142	全面通行止め	解除	7/7	15:00	未定	有	無	無	無	無		

通行規制状況一覧【R3.7.6～ 大雨関連】 (R3.7.12 8:00現在)

様式-1

整理番号	事務所	路線		箇所(ルビも記入)		規制原因		規制延長 単位(km)	規制変更日時		復旧予定	迂回路			被害状況(選択)	交通量 (台/日)	備考
		種別(選択)	路線名(ルビも記入)	始点	終点	規制種別 事前 災害	規制理由 落石・崩土 路面決壊 路面冠水		月/日	時刻		当初 全面通行止め 片側交互通行	現在 全面通行止め 片側交互通行 解除	月/日			
16	2	広瀬	一部安永線	安永市折坂町	安永市折坂町	災害	路面冠水	0.108	7/7	9:30	7/7	12:00	有	無	無	無	
17	5	松江	七瀬雲津長浜線	松江市美保町雲津	松江市美保町雲津	災害	法面崩落	0.032	7/7	10:10	7/7	13:30	有	無	無	無	
18	10	出雲	斐川一畑大社線	出雲市河下町	出雲市猪目町	災害	土砂崩れ	3.684	7/7	12:30	7/7	未定	無	無	無	無	
19	6	松江	松江鹿島美保間線	松江市美保町片江	松江市美保町片江	災害	路面冠水	0.068	7/7	14:00	7/7	8:00	有	無	無	無	
20	11	出雲	斐川一畑大社線	出雲市津津町	出雲市津津町	災害	路面冠水	0.927	7/7	15:50	7/7	16:00	-	無	無	無	
21	7	松江	稲木山線	松江市稲木町	松江市稲木町	事前	雨量	3.600	7/7	18:30	7/7	15:00	有	無	無	無	
22	12	出雲	大社立久瀬線	出雲市芦澤町	出雲市乙立町	事前	雨量	3.800	7/7	18:00	7/7	未定	有	無	無	無	
23	2	豊南	国184号	飯石郡飯南町八神	飯石郡飯南町下菜島	事前	雨量	6.400	7/7	20:45	7/7	8:00	有	無	無	無	
24	1	益田	美都瀬川線	益田市見町瀬川	益田市見町瀬川	災害	土砂崩れ	0.182	7/8	6:30	7/8	15:00	-	無	無	無	
25	1	浜田	三次江津線	江津市松江町川戸	江津市松江町川戸、 益田市桂平町	災害	倒木	0.050	7/8	7:00	7/8	未定	有	無	無	無	
26	2	益田	津和野田万川線	益田市桂平町	益田市桂平町	災害	土砂崩れ	0.243	7/8	9:00	7/8	未定	-	無	無	無	
27	13	出雲	大田佐田線	出雲市佐田町下橋波	出雲市佐田町下橋波	災害	土砂崩れ	2.293	7/8	10:30	7/8	未定	有	無	無	無	
28	2	浜田	三次江津線	江津市松江町後山	江津市松江町後山	災害	倒木	0.050	7/8	8:30	7/8	15:30	無	有	4戸	無	
29	14	出雲	斐川一畑大社線	出雲市猪目町	出雲市大社町鶴峰	災害	落石	0.640	7/8	8:30	7/9	18:00	無	無	無	無	
30	3	豊南	海潮民道線	雲南市大東町畑嶋	雲南市大東町畑嶋	災害	路肩崩落	0.064	7/8	13:30	7/8	未定	-	無	無	無	
31	1	津和野	鹿野台貫線	鹿足郡吉貫町藪野	鹿足郡吉貫町藪野	事前	雨量	3.623	7/8	15:00	7/8	未定	無	無	無	無	

通行規制状況一覧 【R3.7.6～ 大雨関連】 (R3.7.12 8:00現在)

整理番号	事務所の整理番号	事務所	路線		箇所（ルビも記入）		規制原因		規制開始日時		規制延長 単位(km)	規制内容		規制変更日時		復旧予定	迂回路		被害状況(選択)	交通量(台/日)	備考
			種別(選択)	路線名(ルビも記入)	始点	終点	規制理由 規制種別 災害 災害前 災害 災害 路面決壊 路面陥没 土砂崩れ	月/日	時刻	当初 全面通行止 片側交互通行 解除		現在 全面通行止 片側交互通行 解除	月/日	時刻	迂回路 有/無		迂回路 有/無	孤立 集落 有/無			
32	15	出雲	一	島根県 出雲郡 松江市 出雲寺線	出雲市別所町	出雲市河下町	災害	土砂崩れ	7/9	17:00	3.100	片側交互通行				未定	-	無	無	無	
33	7	松江	主	松江 龍馬美保園線	松江市島根町加賀	松江市島根町野波	災害	法面崩落	7/12	5:00	2.285	全面通行止め				未定	確認中	確認中	無	無	
34	8	松江	主	松江 龍馬美保園線	松江市島根町野波	松江市島根町野波	災害	法面崩落	7/12	5:20	0.333	全面通行止め				未定	確認中	確認中	無	無	
35	9	松江	一	松江 山線	松江市枕木町	松江市枕木町	事前	雨量	7/9	7:30	3.600	全面通行止め				未定	有	無	無	無	

【問い合わせ先】  
道路維持課  
道路防災グループ  
TEL 0852-22-6312  
FAX 0852-31-6535

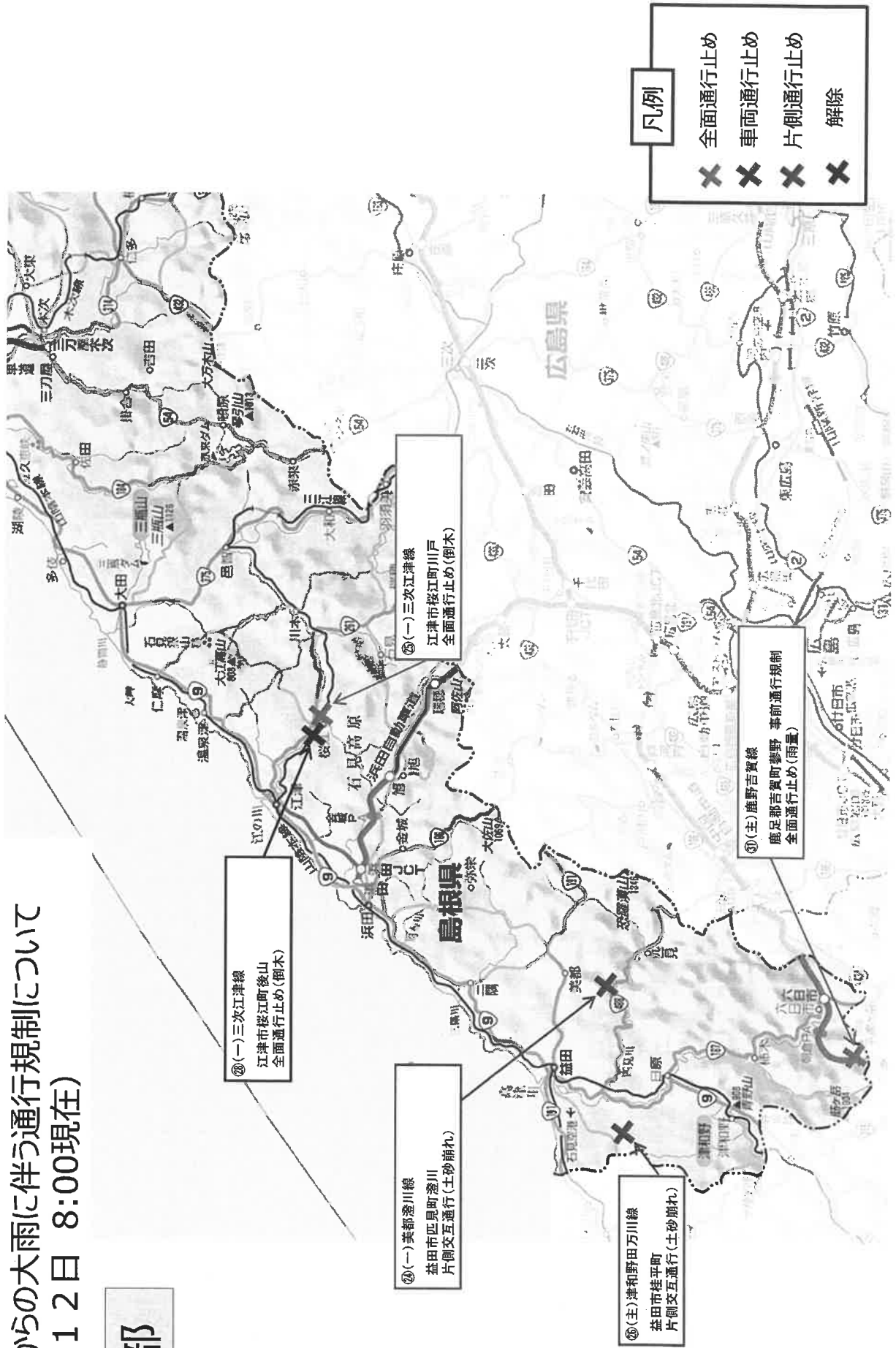
◇全面通行止め規制 8 路線 9 箇所 (松江、出雲、浜田、津和野)  
◇片側交互通行規制 6 路線 8 箇所 (広瀬、雲南、出雲、益田)

※ 最新の情報は『島根県 道路規制情報』でご確認下さい。  
<http://info.bousai-shimane.jp/RoadInformation/>






# R3.7.6からの大雨に伴う通行規制について (7月12日 8:00現在)

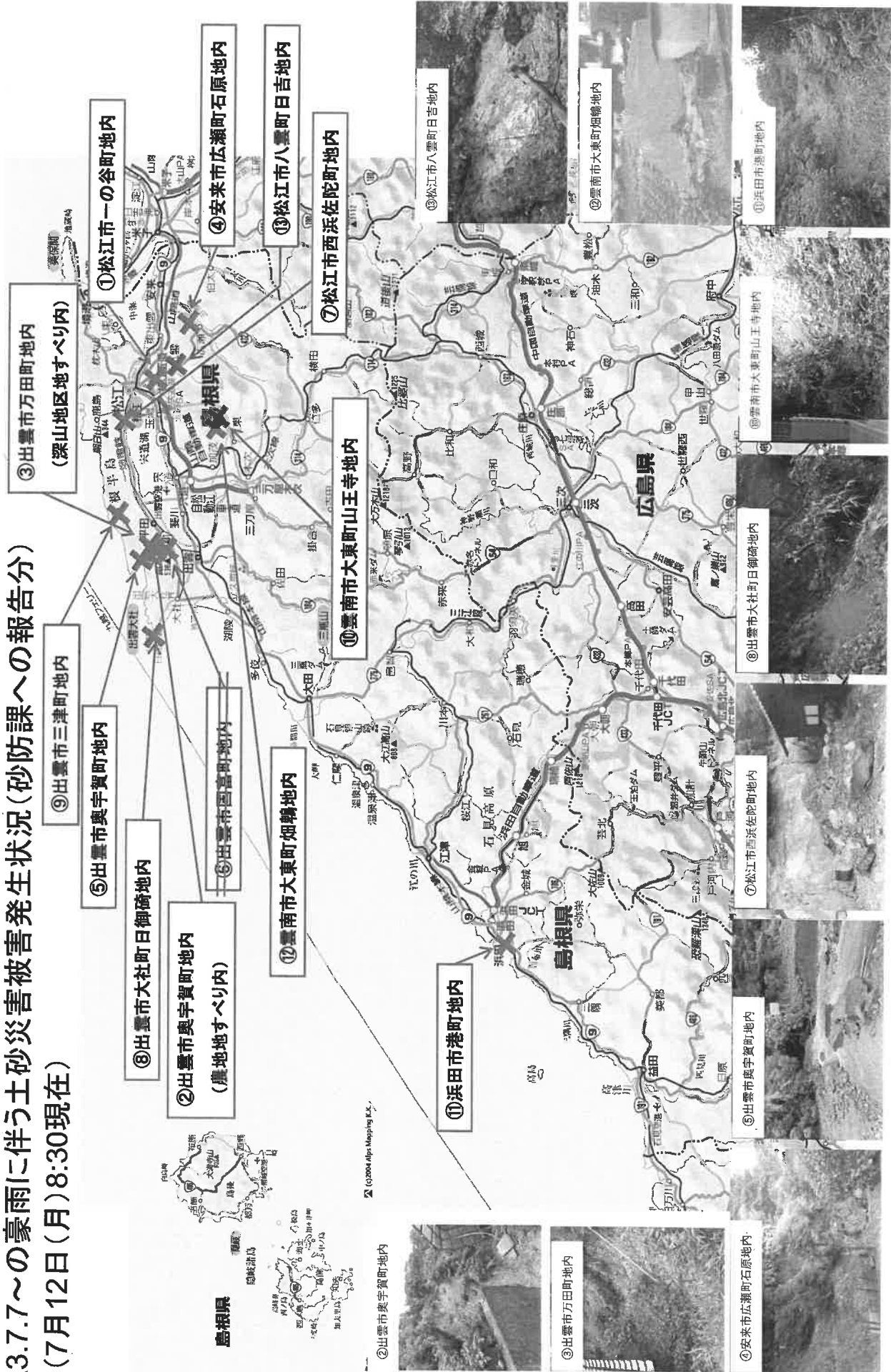
## 西部







# R3.7.7～の豪雨に伴う土砂災害被害発生状況(砂防課への報告分) (7月12日(月)8:30現在)



7月6日からの大雨に係る公立学校等の状況  
(7月12日 9:00現在)

・7月12日9時00分現在の公立学校等の状況の取りまとめです。

1. 休校等の状況

(1) 県立学校

・臨時休校 3校1分教室 (高等学校2校、特別支援学校1校、1分教室)

(内訳)

区 分	校 名 等
高等学校	情報科学高校、邇摩高校
特別支援学校	出雲養護学校、出雲養護学校邇摩分教室

・終業時間を遅らせた学校等 1校 (高等学校1校)

(内訳)

区分	校名等
高等学校	松江農林高校 (9:05→11:00)

・終業時間を早めた学校等 なし



## (2) 市町村立学校等

- ・臨時休校 16校(園) (幼稚園3園、小学校8校、中学校5校)

(内訳)

区 分	校 名 等
幼稚園	松江市内 <u>3園</u>
小学校	松江市内 <u>6校</u> 、出雲市内 <u>1校</u> 、大田市内 <u>1校</u>
中学校	松江市内 <u>5校</u>

- ・始業時間を遅らせた学校 2校 (小学校1校、中学校1校)

(内訳)

区 分	校 名 等
<u>小学校</u>	<u>大田市立大田小学校 (8:15→9:15)</u>
<u>中学校</u>	<u>松江市立湖南中学校 (8:30→9:00)</u>

- ・終業時間を早めた学校 なし
- ・集団下校措置 なし

## 2. 施設等の被害状況

### (1) 県立学校

- ・被害報告 1件

(内訳)

所在地	学校名	被害状況
松江市	松江北高等学校	第2グラウンド冠水

## (2) 市町村立学校等

- ・被害報告 2件

(内訳)

所在地	学校名	被害状況
松江市	松江市立忌部幼稚園	法面崩壊 (縦 10m×幅 25m)
出雲市	出雲市立鱒淵小学校	床上浸水 (校舎・屋内運動場) グラウンド冠水

## (3) 県立施設等

- ・被害報告 なし

## (4) 文化財

- ・被害報告 3件

(内訳)

所在地	名 称	被害状況
松江市	国史跡 田和山遺跡	史跡内の斜面一部崩落
安来市	国史跡 富田城跡	史跡内の斜面一部崩落
隠岐の島町	重文 億岐家住宅	庇の一部破損