

令和3年7月12日
防災部防災危機管理課
防災第二グループ 松村
TEL 0852-22-5885
FAX 0852-22-5930

第2回島根県災害対策本部会議開催結果及び被害状況等（第11報） （7月6日からの大雨について）

日時：令和3年7月12日（月） 15：45～

場所：県庁6階 講堂

出席者：知事、副知事、教育長、県警本部長、女性活躍推進統括監、各部局長
松江地方気象台
計24名

1. 大雨の状況について

【松江地方気象台】資料1により説明

2. 県内の被害状況等について

【防災部】

資料2により説明

【地域振興部】

資料3により説明

【農林水産部】

資料4により説明

【土木部】

資料5により説明、資料5 17ページの③、④松江鹿島美保関線の加賀から野波地内については、いずれも法面崩落で通行止めとしていたが、現時点では解除となっている。

現時点で、江の川水系では避難判断水位の超過河川はない。江の川沿線市町の首長の方には江の川の水位情報に注意して、避難準備や避難行動の徹底をお願いした。

【教育庁】

資料6により説明

3. 今後の対応について

【防災部】

- 各部局には、気象台などから提供される気象情報等について、その都度提供しますので確認をお願いします。
- 各地区の災害対策本部においては、管内の市町村と緊密に連携し、各地区から派遣している情報収集員と連絡を密にして、被害情報の収集、本部への報告をお願いします。
- 各部局、関係機関においては、被害情報を入手した際には速やかに、災害対策本部まで連絡をお願いします。
- 被害情報の集約については別途指示するので各部局において迅速な対応をお願いします。

4. 知事指示事項

- 本日、明け方からの大雨により、現時点で、県東部を中心に、県西部も含めて、被害が発生しています。
- 気象台からの報告では、県内では今日の夜遅くまで、洪水の危険度がさらに高まる見込みであり、特に西部を中心に引き続き、浸水害や河川の増水、氾濫に嚴重に警戒することが必要とのことであります。

(市町村に向けて)

- 現在、避難指示などの避難情報を発令し、応急対応にあたって頂いている市町村については、引き続き、万全な対応を期すようお願いします。
- 特に、土砂災害警戒情報が発表されている9市町（松江市、出雲市、大田市、安来市、雲南市、奥出雲町、飯南町、川本町、美郷町）におかれましては、明日の明け方まで、嚴重な警戒が必要であり、迅速かつ的確な対応をお願いします。
- その他の市町村におかれても、今後も、避難情報の発令や避難所開設が必要となる可能性がありますので、気象情報に十分に注意して、的確に対応をお願いします。
- また、新型コロナウイルス感染症が収束していない状況でありますので、避難所では受付時の検温やマスクの着用、距離の確保など、避難所における感染防止対策にも万全を期すようお願いします。

(県民の皆さまに向けて)

- お住まいの市町村から、既に避難指示等の発令がされている方もいらっしゃると思いますが、引き続き、今後の気象情報や、市町村からの避難情報を確認していただき、早めの避難行動をとっていただきますようお願いいたします。
- 過去の災害の経験から、河川の氾濫や土砂災害が、雨が止んだ後、あるいは強い雨が降っていない地域でも発生することがありますので、十分に注意をお願いします。
- また、新型コロナウイルスへの感染を警戒して、避難所への避難を避けることのないよう、災害発生が予測される場合には、危険な場所にいる人については、避難をし、命を守る行動を最優先にお願いします。

(各部局に対して)

- 既に各地で、土砂災害、住家への浸水被害が発生、または発生のおそれが高まっています。
- 先ほど、報告のあった被害状況のデータというのは13時過ぎといった情報で、午後の大雨が反映されていないので情報を適宜収集してください。
- 各部において、気象情報を注視し、市町村や防災関係機関と連携して、迅速な情報共有に努め、対応に万全を期すようお願いします。
- 私からのお願い又は指示事項は以上です。

第2回島根県災害対策本部会議

(7月6日からの大雨について)

日時：令和3年7月12日(月) 15:45～

場所：県庁6階 講堂

1. 大雨の状況について(松江地方気象台)

2. 県内の被害状況等について

3. 今後の対応について

4. 知事指示事項


7月12日以降の気象状況について

令和3年7月12日15時00分 松江地方気象台

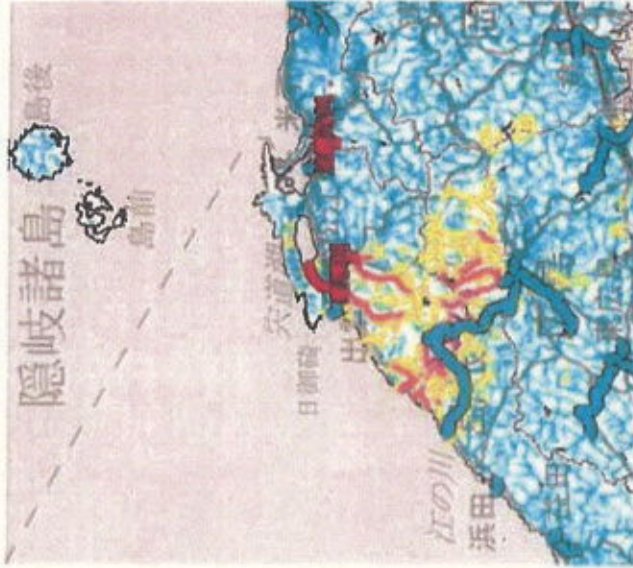
12日14時の実況




12日12時の地上天気図



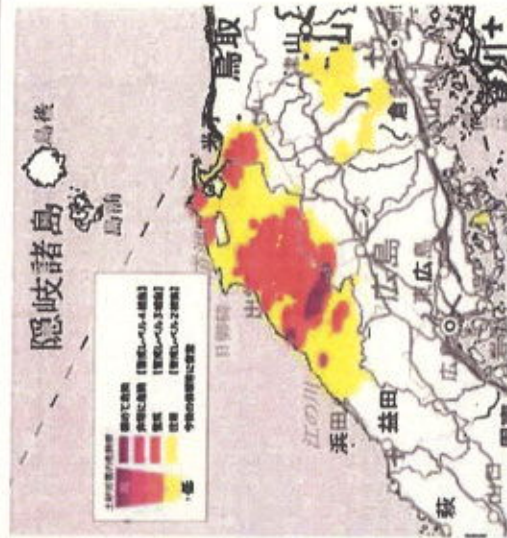
12日14時のレーダーエコー



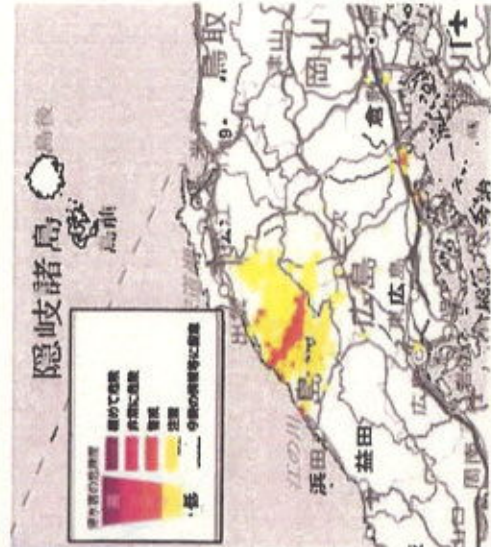
12日14時の洪水キキクル (危険度分布)



資料1



12日14時の土砂キキクル (危険度分布)



12日14時の浸水キキクル (危険度分布)

7月12日から13日の気象状況について 令和3年7月12日15時00分 松江地方気象台

【鳥根県への影響】

今後の気象状況

12日 15時現在

	12日				13日				夜明け頃	夜遅く		
	15-18時	18-21時	21-24時	夜のはじめ頃	夕方	夜明け頃	昼過ぎ	夕方			夜のはじめ頃	夜遅く
大雨(降水) (ミリ)	40	10	10	10	5	5	0	0	30	30	0	0
大雨(土砂)	注	注	注	注	注	注	注	注	注	注	注	注
洪水	注	注	注	注	注	注	注	注	注	注	注	注
雷	注	注	注	注	注	注	注	注	注	注	注	注

雷発生の可能性

雷雨級

注意程度

・1時間降水量
東部 40ミリ
西部 40ミリ
隠岐 -

12日
東部 30ミリ
西部 30ミリ
隠岐 -

・24時間降水量 (12日18時～13日18時)
東部 80ミリ
西部 100ミリ
隠岐 20ミリ

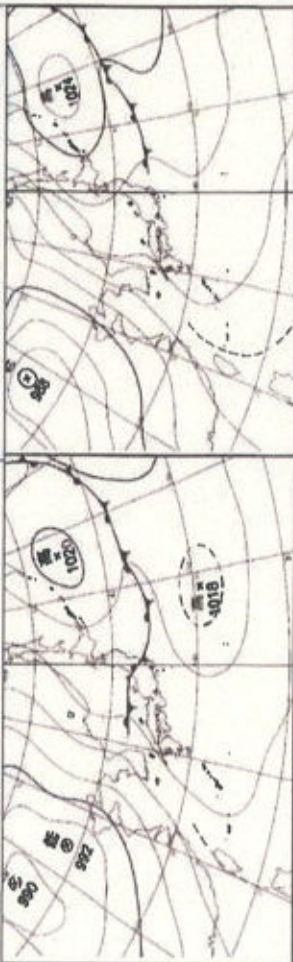
・24時間降水量 (13日18時～14日18時)
東部 50-100ミリ
西部 50-100ミリ
隠岐 およそ50ミリ

12日は前線に向かって暖かく湿った空気が入り、大気の状態が非常に不安定。

12日21時の予想



13日21時の予想



降り始め(4日16時00分)から12日14時00分までの降水量(アメダスによる速報値)
 松江市西津田 460.5ミリ
 飯南町赤名 458.0ミリ
 松江市鹿島 454.0ミリ
 降り始めからの降水量が400ミリに達し、7月降水量の平均を超えているところがあります。

7月6日からの大雨に係る被害状況等について【第11報】

7月12日(月)13時00分現在で把握している状況となります。

※下線部は前回との変更箇所

1. 被害状況

(1) 人的被害

なし

(2) 住家被害

単位:棟

市町村	全壊	半壊	一部破損	床上浸水	床下浸水	備考
松江市				6	75	
出雲市			8	15	47	
益田市					1	
安来市					4	
雲南市					1	
飯南町					4	
知夫村					9	

(3) 非住家被害

単位:棟

市町村	公共建物	その他(公共建物以外)	備考
出雲市		1	
飯南町		2	

2. 孤立地区

確認中

3. 避難状況

市町村	避難所開設数 ※1	世帯数 ※2	人数 ※3	備考
松江市	17 (21)	54 (126)	124 (314)	うち自主避難54人
浜田市	0 (8)	0 (2)	0 (3)	自主避難
出雲市	10 (17)	77 (113)	127 (289)	
大田市	11 (11)	54 (54)	54 (54)	
安来市	25 (25)	40 (40)	79 (79)	
江津市	0 (25)	0 (7)	0 (10)	自主避難
雲南市	21 (21)	53 (55)	308 (308)	
奥出雲町	11 (13)	22 (22)	40 (40)	
飯南町	11 (11)	55 (55)	109 (109)	
川本町	2 (2)	1 (1)	1 (1)	
美郷町	7 (7)	23 (23)	29 (29)	
邑南町	0 (3)	0 (5)	0 (8)	自主避難
吉賀町	0 (5)	0 (38)	0 (40)	自主避難
知夫村	8 (8)	0 (0)	0 (0)	
隠岐の島町	0 (5)	0 (7)	0 (8)	自主避難
計	123 (156)	379 (470)	871 (1154)	

※1 ()内は、最大避難所開設数、※2 ()内は、最大避難世帯数 ※3 ()内は、最大避難者数

4. 避難指示等発令状況
別紙の通り

5. 災害体制

(1) 県の体制

災害体制	設置日時	廃止日時	備考
災害対策本部	2021/7/12 10:30	—	
災害警戒本部	2021/7/10 13:00	2021/7/12 10:30	災害対策本部へ移行

(2) 市町村の体制

災害体制	市町村数	市町村名
災害対策本部	5 (0)	出雲市、大田市、雲南市、飯南町、川本町
災害警戒本部	5 (0)	松江市、安来市、奥出雲町、美郷町、知夫村
準備体制等	1 (6)	島南町 廃止：浜田市、益田市、津和野町、海士町、西ノ島町、江津市

※1 () 内は、体制を解除した市町村数

6. 気象状況
別紙のとおり

7. 県の対応状況等

(1) 情報収集員の派遣

地区災害対策本部から情報収集員の派遣(7/7 6:30)・・・安来市、出雲市、雲南市

地区災害対策本部から情報収集員の派遣(7/12)・・・松江市、出雲市、雲南市、安来市、飯南町

(2) 管理職リエゾンの派遣

県庁から管理職員リエゾンを派遣(7/7 6:30)・・・松江市、出雲市

県庁から管理職員リエゾンを派遣(7/12)・・・松江市、出雲市、雲南市、美郷町

(3) 自衛隊の災害派遣

要請日時:7月7日(水)18時20分 区域:島根県出雲市猪目町

撤収要請日時:7月8日(木)13時30分

(4) 災害救助法の適用

適用地域:松江市、出雲市

適用日:7月7日

8. 国等からのリエゾン受入れ状況

- ・自衛隊島根地方協力本部
- ・境海上保安部
- ・中国地方整備局
- ・中国運輸局島根運輸支局
- ・鳥取県
- ・国土交通省松江国道事務所
- ・国土交通省出雲河川事務所
- ・海上保安庁美保空港基地
- ・経済産業省中国経済産業局
- ・陸上自衛隊第13偵察隊
- ・松江地方气象台
- ・NTT西日本島根支店
- ・ドコモCS中国島根

【参考】しまね防災情報ホームページ

島根県の防災に関する情報(気象情報など)を掲載しています。

<https://www.bousai-shimane.jp/>

7月12日13時00分時点

地域	警戒レベル	発令種別	発令・解除	発令区域	発令・解除日時	対象世帯数	対象人数
松江市	4	避難指示	発令	鹿島地区	2021-07-12 12:25	2,630	6,183
	4	避難指示	発令	古江地区	2021-07-12 12:25	1,905	4,396
	4	避難指示	発令	大野地区	2021-07-12 12:25	520	1,182
	4	避難指示	発令	秋鹿地区	2021-07-12 12:25	747	1,780
	3	高齢者等避難	発令	竹矢地区	2021-07-12 10:48	1,810	4,108
	3	高齢者等避難	発令	東出雲地区	2021-07-12 10:48	1,898	5,209
	4	避難指示	発令	美保関地区	2021-07-12 07:45	2,282	2,449
	4	避難指示	発令	島根地区	2021-07-12 07:45	1,510	2,282
安来市	4	避難指示	発令	全域	2021-07-12 10:07	14,351	38,962
出雲市	4	避難指示	発令	出雲市全域	2021-07-12 11:00	68,345	174,823
雲南市	5	緊急安全確保	発令	全域	2021-07-12 10:35	13,702	36,861
奥出雲町	4	避難指示	発令	全域	2021-07-12 09:10	4,753	12,574
	3	高齢者等避難	解除	阿井	2021-07-12 09:10	586	1,523
飯南町	5	緊急安全確保	発令	町内全域	2021-07-12 12:30	2,052	4,688
大田市	4	避難指示	発令	仁万	2021-07-12 09:00	915	2,042
	4	避難指示	発令	馬路	2021-07-12 08:30	278	510
	4	避難指示	発令	大國	2021-07-12 08:30	186	381
	4	避難指示	発令	温泉津	2021-07-12 08:30	542	1,120
	4	避難指示	発令	湯里	2021-07-12 08:30	270	525
	4	避難指示	発令	大代	2021-07-12 08:30	182	351
	4	避難指示	発令	祖式	2021-07-12 08:30	149	313
	4	避難指示	発令	水上	2021-07-12 08:30	226	495
	4	避難指示	発令	大森	2021-07-12 08:30	195	397
川本町	4	避難指示	発令	三大字	2021-07-12 12:30	49	96
	4	避難指示	発令	因原	2021-07-12 12:30	5	10
	4	避難指示	発令	芋畑	2021-07-12 12:30	6	17
美郷町	3	高齢者等避難	発令	別府地域	2021-07-12 08:45	133	311
	3	高齢者等避難	発令	粕淵地域	2021-07-12 08:45	418	844
	3	高齢者等避難	発令	沢谷地域	2021-07-12 08:45	214	487
	3	高齢者等避難	発令	君谷地域	2021-07-12 08:45	159	280
吉賀町	3	高齢者等避難	解除	蔵木	2021-07-08 19:00	88	180
	3	高齢者等避難	解除	樋口	2021-07-08 19:00	77	131
	3	高齢者等避難	解除	田野原	2021-07-08 19:00	137	253
	4	避難指示	解除	立戸	2021-07-08 19:00	64	125
	4	避難指示	解除	広石	2021-07-08 19:00	78	172
	4	避難指示	解除	沢田	2021-07-08 19:00	151	260
	4	避難指示	解除	六日市	2021-07-08 19:00	577	994
	4	避難指示	解除	有飯	2021-07-08 19:00	136	228
	4	避難指示	解除	立河内	2021-07-08 19:00	154	271
	4	避難指示	解除	幸地	2021-07-08 19:00	51	107
	4	避難指示	解除	九郎原	2021-07-08 19:00	45	95
知夫村	3	高齢者等避難	発令	全域	2021-07-12 09:50	348	615

島根県気象警報・注意報（表形式）

令和3年7月12日12時04分
松江地方気象台

東部、西部では、12日夜遅くまで土砂災害に、12日夕方まで低い土地の浸水や河川の増水に警戒してください。

●：発表 ▼：警報から注意報 ○：継続 解：解除 ■：特別警報発表 □：特別警報継続 ◇：特別警報から警報 ▽：特別警報から注意報
注1) ↑は警報に、↓は特別警報に切り替える可能性が高いことを示す。
注2) *は、発表、警報から注意報、解除など発表状況の変化のほか、大雨特別警報、大雨警報の特に警戒すべき事項や警報に切り替える可能性など警報・注意報の内容に変化があった市町村等及び区域、地域を示す。
注3) 大雨特別警報、大雨警報には、特に警戒すべき事項(土砂災害、浸水害)を括弧内に示す。
注4) 大雨注意報、洪水注意報、高潮注意報(警報に切り替える可能性に言及されていないものは【警戒レベル2】)、大雨警報、洪水警報、警報に切り替える可能性が高い高潮注意報は【警戒レベル3相当】、高潮警報、高潮特別警報は【警戒レベル4相当】、大雨特別警報は【警戒レベル5相当】。

天 気 予 報 区 域 用	地 域	市 町 村 等	警 報							注 意 報																		
			大 雨	洪 水	暴 風	暴 風 警	大 雪	波 浪	高 潮	大 雨	洪 水	強 風	風 雪	大 雪	波 浪	高 潮	雷	融 雪	濃 霧	乾 燥	な だ れ	低 温	霜	着 水	着 雪			
東部																												
松江地区																												
	松江市		○ (土砂災害、浸水害)	○																								
	安来市		○ (土砂災害、浸水害)	○																								
出雲地区																												
	出雲市		○ (土砂災害、浸水害)	○																								
雲南地区																												
	雲南市		○ (土砂災害、浸水害)	○																								
	奥出雲町		○ (土砂災害、浸水害)	○																								
	飯南町		○ (土砂災害、浸水害)	○																								
西部																												
大田邑智地区																												
	大田市		○ (土砂災害、浸水害)	○																								
	川本町		○ (土砂災害)	○																								
	美郷町		○ (土砂災害、浸水害)	○																								
	邑南町		○ (土砂災害)																									
* 浜田地区																												
	浜田市																											
	* 江津市																											
益田地区																												
	益田市																											
	津和野町																											
	吉賀町																											
隠岐																												
隠岐																												
	海士町																											
	西ノ島町																											
	知夫村																											
	隠岐の島町																											

県内の停電の状況

県内で約1,460戸が停電

○松江市国屋町、浜佐田町、島根町（多古・多古沖泊・野波）、
美保関町（北浦・千酌）

- ・12日8時48分頃、9時27分頃、12時2分頃発生
- ・540戸未満

○出雲市朝山町、所原町（知谷）、馬木町、萩杼町、高岡町、中野町

- ・12日10時54分頃、13時12分頃発生
- ・510戸未満

○雲南市吉田町（上山・川手・曾木・深野・吉田）

- ・12日9時56分頃発生
- ・380戸未満

○飯南町（角井・頼原・八神）

- ・12日13時9分頃発生
- ・80戸未満

○いずれも原因調査中、発生後3時間以内を目指して復旧作業中

※中国電力ネットワークHPより

7月6日からの大雨による公共交通機関運行状況

J R

(1) 在来線

①山陰本線

- ・鳥取駅～伯耆大山駅 一部運休・遅延
- ・伯耆大山駅～米子駅 運転見合わせ
- ・米子駅～浜田駅 終日運転取り止め

②木次線

- ・宍道駅～出雲横田駅 運転見合わせ

③山口線

通常運行

(2) 特急

①特急やくも

(岡山駅→出雲市駅)
1号、3号、7号、11号、15号、19号、23号、27号
(出雲市駅→岡山駅)
6号、10号、14号、18号、22号、26号、30号
運転取り止め

②特急スーパーおき

1号(米子駅→益田駅)、3号(鳥取駅→益田駅)、
5号(鳥取駅→益田)、2号(益田駅→米子駅)、
4号(益田駅→米子駅)、6号(米子駅→益田駅)
運転取り止め

③特急スーパーまつかぜ

1号(米子駅→出雲市駅)、4号(出雲市駅→米子駅)、
6号(益田駅→米子駅)、3号(鳥取駅→米子駅)、
5号(鳥取駅→益田駅)、7号(米子駅→益田駅)、
9号(米子→益田駅)、8号(米子駅→鳥取駅)、
10号(益田駅→米子駅)、12号(益田駅→米子駅)
運転取り止め

一畑電車

- 全線 運転見合わせ

バス ※新型コロナウイルスの影響による運休を除く

(1) 高速バス

- ①一畑バス 大阪線一部運休・広島線終日運休
- ②石見交通 通常運行
- ③中国JRバス 広島線終日運休
出雲福岡線終日運休

(2) 路線バス

- ①一畑バス 松江・出雲管内全路線運行見合わせ
- ②松江市営バス 全路線運行見合わせ
- ③石見交通 通常運行

フェリー・高速船

- (1) フェリー 通常運航
- (2) 超高速船 通常運航 (発着は境港に切り替え)

※本土側の連絡バスについては全便運休

航空機 ※新型コロナウイルスの影響による運休を除く

- (1) 出雲縁結び空港 大阪(伊丹)線 1往復2便欠航
福岡線 1往復2便欠航
隠岐線 1往復2便欠航
名古屋(小牧)線 1往復2便欠航
静岡線 1往復2便欠航
仙台線 1往復2便欠航
- (2) 萩・石見空港 通常運航
- (3) 隠岐世界ジオパーク空港 出雲線 1往復2便欠航

令和3年7月6日からの大雨による被害について(農林水産関係被害)

令和3年7月12日 9:00現在

区 分		被害の種類	市町村	被害の概要
農地・農業用施設	農地被害 (田畑、畦畔等)	箇所	44	主な被害内容:法面崩落 主な被害内容:農道・水路法面の崩落、ため池の堤体の一部崩落等 農道への土砂堆積
		千円	調査中	
	農業用施設 (農道、水路等)	箇所	33	
		千円	調査中	
小計		千円		
林道・治山	林道施設被害	箇所	17	主な被害内容:法面、路肩崩壊 主な被害内容:人家裏斜面崩壊、浸透土砂流出等
		千円	調査中	
	治山施設被害	箇所	0	
		千円	0	
	林地被害	箇所	8	
小計	千円			
農作物等	農作物	水稲	面積	調査中
		千円		
		果樹	面積	
		千円		
		野菜	面積	
	千円			
	花き	面積		
	千円			
	その他	面積		
	千円			
農業用非共同利用施設 (パイプハウス等)		面積		
		千円		
農業用共同利用施設		面積		
		千円		
畜産	肉用牛	件数		
		千円		
	乳用牛	件数		
		千円		
小計		千円		
造林地等 (造林地、苗木、苗木施設等)		箇所		調査中
		千円		
林産施設等 (林産物、林産施設、林産加工施設)		箇所		調査中
		千円		
水産物・水産施設	養殖施設	箇所		調査中
		千円		
	漁船等	数量		
		千円		
	漁具等	件数		
		千円		
水産物等	箇所			
		千円		
小計		千円		
漁港	防波堤	箇所		
		千円		
	物揚場	箇所		
		千円		
	泊地	箇所		
臨港道路	箇所			
小計		千円	0	
その他		千円		
合計		千円		

令和3年7月6日からの大雨に関する農林水産関係相談窓口

1. 相談対応内容及び相談窓口連絡先

【農業に関する相談】

●東部農林水産振興センター

窓口設置場所	電話番号	担当地域
農業振興部	0852-32-5687	松江市
安来農業部	0854-22-2341	安来市
雲南事務所農業部	0854-42-9529	雲南市、奥出雲町、飯南町
出雲事務所農業部	0853-30-5596	出雲市

●西部農林水産振興センター

窓口設置場所	電話番号	担当地域
農業振興部	0855-29-5621	浜田市、江津市
県央事務所邑智農業部	0855-72-9589	川本町、美郷町、邑南町
〃 大田農業部	0854-84-9706	大田市
益田事務所農業部	0856-31-9616	益田市、津和野町、吉賀町

●隠岐支庁農林水産局

窓口設置場所	電話番号	担当地域
隠岐地域振興第一課	08512-2-9683	隠岐の島町
隠岐地域振興第二課	08514-7-9101	海士町、西ノ島町、知夫村

【林業に関する相談】

●東部農林水産振興センター

窓口設置場所	電話番号	担当地域
松江林業部	0852-32-5667	松江市、安来市
雲南事務所林業部	0854-42-9554	雲南市、奥出雲町、飯南町
出雲事務所林業部	0853-30-5577	出雲市

●西部農林水産振興センター

窓口設置場所	電話番号	担当地域
浜田林業部	0855-29-5603	浜田市、江津市
県央事務所林業部	0855-72-9595	大田市、川本町、美郷町、邑南町
益田事務所林業部	0856-31-9605	益田市、津和野町、吉賀町

●隠岐支庁農林水産局

窓口設置場所	電話番号	担当地域
林業部	08512-2-9631	隠岐の島町、海士町、西ノ島町、知夫村

【水産業に関する相談】

●東部農林水産振興センター

窓口設置場所	電話番号	担当地域
水産部	0852-32-5700	松江市、安来市、出雲市、雲南市、奥出雲町、飯南町

●西部農林水産振興センター

窓口設置場所	電話番号	担当地域
水産部	0855-29-5632	浜田市、益田市、大田市、江津市、川本町、美郷町、邑南町、津和野町、吉賀町

●隠岐支庁農林水産局

窓口設置場所	電話番号	担当地域
水産部	08512-2-9667	隠岐の島町、海士町、西ノ島町、知夫村

2. 相談窓口の開設時間

土日、祝日を除く午前8時30分から午後5時15分まで

3. 相談窓口設置期間

令和3年7月8日から当分の間とする

: 7月12日以降の情報

令和3年7月12日
島根県土木部

7月6日からの大雨による公共土木施設の被害状況等

(7月12日13時30分現在)

____は前回からの変更箇所

令和3年7月6日からの大雨による公共土木施設の被害状況等は、次のとおりです。

1. 被害状況

(1) 道路

① 県管理道路 全面通行止め

23路線33箇所

- ・(主) 松江木次線 (松江市乃白町) 土砂崩れ 解除未定
- ・(主) 斐川一畑大社線 (出雲市河下町～猪目町) 土砂崩れ 解除未定
- ・(一) 大社立久恵線 (出雲市芦渡町～乙立町) 事前通行規制 (雨量) . 解除未定
- ・(一) 三次江津線 (江津市桜江町川戸) 倒木 解除未定
- ・(主) 大田佐田線 (出雲市佐田町下橋波) 土砂崩れ 解除未定
- ・(主) 鹿野吉賀線 (鹿足郡吉賀町蓼野) 事前通行規制 (雨量) 解除未定

- ・(主) 松江鹿島美保関線 (松江市島根町加賀～野波) 法面崩壊 . . . 解除未定
- ・(主) 松江鹿島美保関線 (松江市島根町野波) 法面崩壊 解除未定
- ・(一) 枕木山線 (松江市枕木町) 事前通行規制 (雨量) 解除未定
- ・(一) 松江七類港線 (松江市美保関町北浦) 路面冠水 解除未定
- ・(一) 七類雲津長浜線 (松江市美保関町雲津) 法面崩落 解除未定
- ・(一) 佐田小田停車場線 (出雲市佐田町毛津～多伎町久村) 解除未定
- ・(一) 本庄福富松江線 (松江市上宇部尾町) 法面崩落 解除未定
- ・(国) 431号 (松江市美保関町森山) 路面冠水 解除未定
- ・(一) 清水寺線 (安来市清水町～佐久保町) 路面冠水 解除未定
- ・(一) 清水寺線 (安来市清水町) 路面冠水 解除未定
- ・(国) 184号 (飯石郡飯南町下来島～獅子) 事前通行規制 (雨量) 解除未定
- ・(主) 松江鹿島美保関線 (松江市美保関町北浦) 法面崩落 解除未定
- ・(一) 米子伯太線 (安来市伯太町安田山形) 路面冠水 解除未定
- ・(主) 安来木次線 (安来市安来町) 路面冠水 解除未定
- ・(一) 本庄福富松江線 (松江市大井町) 法面崩落 解除未定
- ・(国) 314号 (雲南市木次町西日登) 土砂崩れ 解除未定
- ・(国) 184号 (飯石郡飯南町下来島) 土砂崩れ 解除未定
- ・(一) 出雲奥出雲線 (出雲市朝山町～野尻町) 路面冠水 解除未定
- ・(国) 4.31号 (松江市手角町) 路面冠水 解除未定
- ・(一) 布部安来線 (安来市折坂町) 路面冠水 解除未定
- ・(一) 吉田奥出雲線 (雲南市吉田町深野～上山) 土砂崩れ 解除未定
- ・(主) 松江鹿島美保関線 (松江市美保関町管浦) 法面崩壊 解除未定
- ・(一) 稗原木次線 (出雲市稗原町) 路面冠水 解除未定

- ・(国) 184号(出雲市所原町～乙立町) 土砂崩れ・・・解除未定
- ・(一) 三刀屋佐田線(出雲市佐田町朝原) 土砂崩れ・・・解除未定
- ・(一) 米子伯太線(安来市吉佐町) 法面崩落・・・解除未定
- ・(主) 安来木次線(雲南市大東町下久野～木次町寺領)・・・解除未定

- ・久利五十猛停車場線(大田市久利町久利)・・・解除
- ・(国) 431号(松江市下東川津町) 路面冠水・・・解除

※ いずれも人身・物損被害なし

② 県管理道路 片側交互通行

9路線12箇所

- ・(主) 安来木次線(安来市広瀬町上山佐) 路肩崩壊・・・解除未定
- ・(主) 斐川一畑大社線(出雲市大社町日御碕～鷺浦) 土砂崩れ・・・解除未定
- ・(主) 斐川一畑大社線(出雲市塩津町) 路面冠水・・・解除未定
- ・(主) 斐川一畑大社線(出雲市猪目町～大社町鶴峠) 落石・・・解除未定
- ・(一) 海潮穴道線(雲南市大東町畑嶋) 路肩崩落・・・解除未定

- ・(一) 鱒淵寺線(出雲市別所町～河下町) 土砂崩れ・・・解除未定
- ・(国) 485号(松江市美保関町七類) 法面崩落・・・解除未定
- ・(一) 本庄福富松江線(松江市大海崎町) 法面崩落・・・解除未定
- ・(主) 松江鹿島美保関線(松江市美保関町笠浦)・・・解除未定
- ・(一) 本庄福富松江線(松江市枕木町) 法面崩落・・・解除未定
- ・(一) 枕木山線(松江市枕木町) 法面崩落・・・解除未定
- ・(一) 稗原木次(雲南市三刀屋町給下) 土砂流出・・・解除未定

- ・(一) 美都澄川線(益田市匹見町澄川) 土砂崩れ・・・解除
- ・(主) 津和野田万川線(益田市桂平町) 土砂崩れ・・・解除

※ いずれも、人身・物損被害なし

③ 国土交通省管理道路 全面通行止め

2路線

- ・国道54号(雲南市三刀屋町乙加宮～掛合町掛合 L=5.3km 13時～)
路面冠水・・・解除未定
- ・松江道(三刀屋木次IC～三次東IC・JCT 12時半～) 雨量・・・
解除未定

④ NEXCO 西日本管理道路

規制なし

県管理道の位置は、別添(資料1)参照

【参考】島根道路規制情報

島根県の道路に関する規制情報を掲載しています。

<https://info.bousai-shimane.jp/RoadShimane/>

(2) 土砂災害

1) 土砂災害発生報告状況 (砂防課への報告分)

○がけ崩れ12件

①松江市 (人的被害なし、家屋被害なし)

松江市一の谷町地内

②出雲市 (人的被害なし、家屋被害あり) 【農地整備課所管】

出雲市奥宇賀町 崩壊規模：H=10m、W=20m 崩壊土が家屋へ到達

農地地すべり 納木谷地区内

③出雲市 (人的被害なし、家屋被害なし)

出雲市万田町 (深山地区地すべり区域内)

崩壊規模：H=3m、W=6m

④安来市 (人的被害なし、家屋被害なし)

安来市広瀬町石原地内

⑦松江市 (人的被害なし、家屋被害なし)

松江市西浜佐陀町地内

⑧出雲市 (人的被害なし、家屋被害なし)

出雲市大社町日御碕地内 (日御碕地区急傾斜地区区域内)

⑨出雲市 (人的被害なし、家屋被害なし)

出雲市三津町地内 (三津地区急傾斜地区区域内)

⑩雲南市 (人的被害なし、家屋被害なし)

雲南市大東町山王寺地内

崩壊規模：H=5m、W=6m

⑪浜田市 (人的被害なし、家屋被害なし)

浜田市港町地内 (港町2地区急傾斜地区区域内)

⑫雲南市 (人的被害なし、家屋被害なし)

雲南市大東町畑幡地内

⑭出雲市 (人的被害なし、家屋被害なし)

出雲市多久町 地内 (旭が丘地区地すべり区域内)

⑮出雲市 (人的被害なし、家屋被害なし)

出雲市国富町 地内

○土石流2件

⑤出雲市 (人的被害なし、家屋被害なし) 【規模小】

出雲市奥宇賀町 砂防河川若犬川と布勢川の合流部で閉塞を起こし市道が冠水

⑥出雲市（人的被害なし、家屋被害なし）

出雲市^{くにとみ}国富町 砂防河川^{かなやま}金山川 調査の結果、土石流は確認されず

⑬松江市（人的被害なし、家屋被害なし）【規模小】

松江市八雲町日吉地内 土砂流出 応急対策工事済

○がけ崩れ3件

⑯雲南市（人的被害なし、家屋被害あり）

発生場所調査中

⑰飯南町（人的被害なし、家屋被害あり）

発生場所調査中

⑱安来市（人的被害なし、家屋被害なし）

安来市西赤江町 地内

2) 土砂災害警戒情報の発表

7月7日	4時40分	発表	9日	11時05分	解除（松江市）
	4時40分	発表	9日	11時05分	解除（出雲市）
	4時55分	発表	7日	12時10分	解除（安来市）
	5時10分	発表	7日	12時10分	解除（雲南市）
7月8日	14時25分	発表	9日	9時55分	解除（吉賀町）

7月12日	7時45分	発表	（松江市）
	7時45分	発表	（大田市）
	7時45分	発表	（安来市）
	8時15分	発表	（美郷町）
	8時30分	発表	（飯南町）
	8時55分	発表	（出雲市）
	8時55分	発表	（雲南市）
	9時20分	発表	（奥出雲町）
	11時55分	発表	（川本町）

※ 土砂災害発生箇所は、別添（資料2）参照

(3) 河川

1) 水位

・意字川 (出雲郷^{あゝたかえ}: 松江市東出雲町出雲郷)

はん濫危険水位: 3.30m 避難判断水位: 2.80m

12日 11時10分 2.94m (ピーク時)

12日 12時30分 2.79m ↓下降中

・三刀屋川 (坂山橋^{さかやまはし}: 雲南市三刀屋町三刀屋)

はん濫危険水位: 2.90m 避難判断水位: 2.40m

12日 12時30分 4.16m ↑上昇中

・江の川水系で避難判断水位超過河川なし

2) 雨量観測所

熊野 (松江市八雲町熊野)	累計雨量: 282mm	時間雨量: 71mm (7/7 5:00)
大谷 (松江市東忌部町)	累計雨量: 282mm	時間雨量: 84mm (7/7 6:00)
平田 (出雲市西平田町)	累計雨量: 274mm	時間雨量: 82mm (7/7 5:00)
万田 (出雲市万田町)	累計雨量: 277mm	時間雨量: 79mm (7/7 5:00)
浜田 (浜田市相生町)	累計雨量: 177mm	時間雨量: 33mm (7/8 2:00)
匹見 (益田市匹見町)	累計雨量: 244mm	時間雨量: 42mm (7/8 5:00)

<7/12 12:00 現在>

上本庄 (松江市上本庄町)	累計雨量: 202mm	時間雨量: 51mm (7/12 8:00)
母里 (安来市伯太町東母里)	累計雨量: 137mm	時間雨量: 55mm (7/12 6:00)
琴引 (飯南町佐見)	累計雨量: 267mm	時間雨量: 77mm (7/12 9:00)
上阿井 (奥出雲町上阿井)	累計雨量: 181mm	時間雨量: 56mm (7/12 9:00)
所原 (出雲市所原町)	累計雨量: 211mm	時間雨量: 76mm (7/12 10:00)
大森 (大田市大森町)	累計雨量: 136mm	時間雨量: 65mm (7/12 7:00)
都賀行 (美郷町都賀行)	累計雨量: 104mm	時間雨量: 77mm (7/12 10:00)

【参考】島根県水防情報システム

島根県の河川水位・雨量等に関する情報を掲載しています。

<https://www.suibou-shimane.jp/pc/>

3) 土木部管理ダム状況 (洪水調節)

4ダム (八戸ダム、益田川ダム、笹倉ダム、嵯峨谷ダム)で洪水調節を実施し、完了。

・三瓶ダム (大田市三瓶町野城、三瓶川)

12日 12:20 最大流入量 $Q=88.29\text{m}^3/\text{s}$ (洪水量 $Q=80\text{m}^3/\text{s}$)

・清瀧ダム (大田市久手町刺鹿、大原川)

12日 12:20 最大流入量 $Q=27.12\text{m}^3/\text{s}$ (洪水量 $Q=10.5\text{m}^3/\text{s}$)

4) 被害状況

越水・溢水した河川 8河川 (家屋被害、浸水面積：調査中)

意宇川、比津川、田頼川、平田船川、湯谷川、午頭川、高瀬川、堀川
河川管理施設等被害

唐川川：護岸崩壊 L=約 50m、吉田川：河岸決壊 L=約 5m、

意東川：河岸崩壊 L=約 10m

確認中

※河川監視カメラにより氾濫を確認した河川

比津川 (春日：松江市黒田町)

三谷川 (三谷川排水樋門：雲南市三刀屋町三刀屋)

5) 国直轄河川

斐伊川放水路分流：12：00分流開始 (ゲート天端を超えたため)

放水路分流堰ゲート操作：12：35 (500 m³/S 超え)

(4) 港湾・空港

被害なし

(5) 下水道

宍道湖流域下水道の運転状況

①西部処理区

- 7/7 5:30 流入量が増大し、西部浄化センターの全量処理を開始
5:40 宍道中継ポンプ場の流入制限を開始
8:10 斐川中継ポンプ場の流入制限を開始
8:35 流入量がさらに増大し、西部浄化センターの混合処理を開始
9:40 西代橋中継ポンプ場の流入制限を開始
7/8 13:00 宍道中継ポンプ場の流入制限を解除
斐川中継ポンプ場の流入制限を解除
西代橋中継ポンプ場の流入制限を解除
混合処理から全量処理に移行
17:30 流入量が増大し、西部浄化センターの混合処理を開始
7/9 8:00 混合処理から全量処理に移行

- 7/12 11:50 流入量が増大し、西部浄化センターの混合処理を開始
12:40 流入量がさらに増大し、西部浄化センターの流入制限を開始

②東部処理区

- 7/7 7:00 流入量が増大し、東部浄化センターの全量処理を開始
8:00 流入量がさらに増大し、東部浄化センターの混合処理を開始
9:15 流入量がさらに増大し、東部浄化センターの流入制限を開始
7/8 8:00 流入制限解除、全量処理に移行
9:00 全量処理から通常処理に移行

- 7/12 10:00 流入量が増大し、東部浄化センターの全量処理を開始
11:00 流入量がさらに増大し、東部浄化センターの混合処理及び流入制限を開始

※処理レベルは以下のとおり

- ・通常処理：契約水準水質による処理
- ・全量処理：法定基準水質による処理
- ・混合処理：全量処理＋殺菌処理のみ

(6) 県営住宅

- (1) 被害なし
(2) その他

- ・7/8 より被災者に対する県営住宅の提供を開始（県内18戸）
- ・7/8 より被災者に対する民間賃貸住宅の無料紹介の開始

(7) 公園

(1) 県管理3公園の被害

・1公園 2箇所 ⇒ 復旧済

- ① 県立浜山公園・・・・・・野球場メインスタンド1Fの床上浸水(排水済)
球技場グラウンドの浸水(排水済)
- ② 県立石見海浜公園・・・・被害なし
- ③ 県立万葉公園・・・・・・被害なし

(2) その他

- ・県立浜山公園カミアリーナを避難所として開設 (7/7 (水) 7:40)
- ・避難者 7/7 (水) 22:00 : 111人 (33世帯)
7/8 (木) 7:30 : 25人 (11世帯)
7/8 (木) 14:00 : 1人 (1世帯)
- ・県立浜山公園カミアリーナの避難所を閉鎖 (7/8 (木) 18:30)

(以下、7月12日以降に発生した被害)

(1) 県管理3公園の被害

・1公園 4箇所

- ① 県立浜山公園・・・・・・野球場メインスタンド1Fの床上浸水
球技場グラウンドの浸水
落雷による体育館空調ポンプの故障
落雷による果実の広場トイレ呼出の通信障害
公園監視カメラの一部停電
- ② 県立石見海浜公園・・・・被害なし
- ③ 県立万葉公園・・・・・・被害なし

(2) その他

- ・県立浜山公園カミアリーナで避難者を独自受け入れ
- ・避難者 7/12 (月) 13:00 : 5人 (1世帯)

通行規制状況一覧【R3.7.6～大雨関連】(R3.7.12 13:30現在)

様式-1

車種 番号	車種 名	車種 名 (42名乗入)	乗入		乗入 時刻	規制原因	規制開始日時		規制長さ	規制内容		規制終了日時		復旧見込	迂回路		規制状況(通行)		交通量 (台/日)	備考
			種別 (乗入)	開始時刻			月/日	時刻		開始時刻	時刻	現在 全面通行止 片側交互通行	復旧 全面通行止 片側交互通行		迂回路 有・無	迂回路 有・無	人身 有・無	物損 有・無		
1	出雲	主	要川一筋大社	出雲市小浜町	出雲市小浜町	規制原因 土石崩落 道路陥没 災害	7/6	23:00	0.095	全面通行止め	解除	7/8	14:00	未定	有	無	無	無	220	
2	松江	主	宝通寺山崩	松江市玉置町	松江市玉置町	災害	7/7	5:00	0.238	全面通行止め	解除	7/7	15:00	未定	有	無	無	無		
3	出雲	主	新宮寺	出雲市国富町	出雲市石手町	災害	7/7	6:50	0.700	全面通行止め	解除	7/8	18:45	未定	有	無	無	無		
4	出雲	国	431号	出雲市日下町	出雲市西津木町	災害	7/7	8:40	1.480	全面通行止め	解除	7/7	17:30	未定	有	無	無	無	5,218	
5	出雲	一	安原寺橋	出雲市安原町	出雲市重芳町	災害	7/7	7:00	0.469	全面通行止め	解除	7/8	9:30	未定	有	無	無	無		
6	出雲	主	出雲大社	出雲市大社町入前	出雲市大社町東横	災害	7/7	7:10	1.217	全面通行止め	解除	7/7	11:30	未定	有	無	無	無	11,765	
7	松江	主	松江大友	松江市乃百町	松江市東富田町	災害	7/7	7:30	5.128	全面通行止め	解除	7/7	10:30	未定	有	無	無	無		
8	松江	主	松江大友	松江市東富田町	松江市東富田町	災害	7/7	6:50	0.388	全面通行止め	解除	7/8	13:30	未定	-	無	無	無		
9	出雲	主	大社百部橋	出雲市大社町百部橋	出雲市大社町百部橋	災害	7/7	7:30	0.522	片側交互通行	解除	7/8	18:00	未定	無	無	無	無		
10	出雲	主	安原大橋	安原市玉置町上山佐	安原市玉置町上山佐	災害	7/7	7:50	0.018	片側交互通行	解除			未定	-	無	無	無		
11	出雲	一	要川上崩	出雲市要川町三郎	出雲市要川町要川	災害	7/7	8:02	2.284	全面通行止め	解除	7/7	17:30	未定	無	無	無	無		
12	松江	国	432号	松江市八雲町東横	松江市八雲町東横	災害	7/7	8:20	0.086	全面通行止め	解除	7/7	9:40	未定	無	無	無	無		
13	出雲	一	平久保江津草橋	出雲市平田町	出雲市平田町	災害	7/7	9:30	0.136	全面通行止め	解除	7/7	13:50	未定	有	無	無	無		
14	出雲	主	要川一筋大社	出雲市大社町百部橋	出雲市大社町百部橋	災害	7/7	8:10	5.699	全面通行止め	片側交互通行	7/8	16:00	未定	無	無	無	無		
15	出雲	一	上久保大橋	出雲市大友町玉田	出雲市大友町玉田	災害	7/7	8:40	0.142	全面通行止め	解除	7/7	15:00	未定	有	無	無	無		

通行規制状況一覽 [R3.7.6~ 大雨関連] (R3.7.12 13:30現在)

様式-1

管理番号	事務所	路線		箇所 (北北方位)		規制種別 事別 災害	規制理由 土石、崩土 倒壊 浸水	規制開始日時		規制延長 単位 (km)	規制内容		規制変更日時		第四号法	立回路		被害状況(通り)		交通量 (台/日)	備考	
		区間 (区別)	路線名 (北北方位)	始点	終点			月/日	時刻		開始 全面通行止 片側交互通行	解除 全面通行止 片側交互通行	月/日	時刻		立回路 有・無	立回路 有・無	立回路 有・無	立回路 有・無			人身 有・無
16	2	瓜洲	市道第1号	瓜洲市瓜洲町	瓜洲市瓜洲町	災害	路面冠水	7/7	9:20	0.108	全面通行止め	解除	7/7	12:00	未定	有	無	無	無			
17	5	松江	市道第1号	松江市長浜町	松江市長浜町	災害	法面崩落	7/7	10:10	0.032	全面通行止め	解除	7/11	13:30	未定	有	無	無	無			
18	10	出雲	市道第1号	出雲市河下町	出雲市河下町	災害	土砂崩れ	7/7	12:30	3.084	全面通行止め				未定	無	無	無	無			
19	6	松江	市道第1号	松江市長浜町	松江市長浜町	災害	路面冠水	7/7	14:00	0.066	全面通行止め	解除	7/8	8:00	未定	有	無	無	無			
20	11	出雲	市道第1号	出雲市坂町	出雲市坂町	災害	路面冠水	7/7	15:50	0.927	全面通行止め	片側交互通行	7/9	16:00	未定	-	無	無	無			
21	7	松江	市道第1号	松江市長浜町	松江市長浜町	事別	雨量	7/7	18:30	3.650	全面通行止め	解除	7/11	15:00	未定	有	無	無	無			
22	12	出雲	市道第1号	出雲市河下町	出雲市河下町	事別	雨量	7/7	18:00	3.800	全面通行止め				未定	有	無	無	無			
23	2	雲南	市道第1号	松江市長浜町	松江市長浜町	事別	雨量	7/7	20:45	6.400	全面通行止め	解除	7/9	8:00	未定	有	無	無	無			
24	1	森田	市道第1号	松江市長浜町	松江市長浜町	災害	土砂崩れ	7/8	6:30	0.162	全面通行止め	解除	7/12	9:50	未定	-	無	無	無			
25	1	森田	市道第1号	松江市長浜町	松江市長浜町	災害	樹木	7/8	7:50	0.050	全面通行止め				未定	有	無	無	無			
26	2	森田	市道第1号	松江市長浜町	松江市長浜町	災害	土砂崩れ	7/8	9:00	0.243	片側交互通行	解除	7/12	8:40	未定	-	無	無	無			
27	13	出雲	市道第1号	出雲市長浜町	出雲市長浜町	災害	土砂崩れ	7/8	10:20	2.200	全面通行止め				未定	有	無	無	無			
28	2	森田	市道第1号	松江市長浜町	松江市長浜町	災害	樹木	7/8	8:30	0.060	全面通行止め	解除	7/8	15:30	未定	無	有	4戸	無	無		
29	14	出雲	市道第1号	出雲市長浜町	出雲市長浜町	災害	崩石	7/8	8:30	0.640	全面通行止め	片側交互通行	7/9	18:00	未定	無	無	無	無			
30	3	雲南	市道第1号	松江市長浜町	松江市長浜町	災害	路面崩落	7/8	13:30	0.064	片側交互通行				未定	-	無	無	無			
31	1	津和野	市道第1号	松江市長浜町	松江市長浜町	事別	雨量	7/8	15:00	3.623	全面通行止め				未定	無	無	無	無			

通行規制状況一覽【R3.7.6~大雨関連】(R3.7.12 13:30現在)

道路番号	道路名称	区間 (R3.7.6起)		規制理由	規制開始日時		規制延長 単位 (km)	規制内容		規制変更日時		保田見込	迂回路		被害状況(道路)		交通量 (台/日)	備考
		区間	区間		月/日	時刻		片側交互通行 全面通行止め	片側交互通行 全面通行止め	月/日	時刻		迂回路 有・無	迂回路 有・無	人身 有・無	物損 有・無		
32	出雲	出雲市南所野	出雲市河下野	災害 土砂崩れ	7/9	17:00	3.100	片側交互通行				未定	無	無	無	無		
33	松江	松江市長浜町西交	松江市長浜町東交	災害 法面崩落	7/12	8:00	2.285	全面通行止め				未定	確認中	確認中	無	無		
34	松江	松江市長浜町西交	松江市長浜町東交	災害 法面崩落	7/12	5:20	0.333	全面通行止め				未定	確認中	確認中	無	無		
35	松江	松江市松木町	松江市松木町	車両 雨量	7/12	7:30	3.800	全面通行止め				未定	無	無	無	無		
36	松江	松江市長浜町北端	松江市長浜町北端	災害 踏面冠水	7/12	8:30	0.010	全面通行止め				未定	確認中	確認中	無	無		
37	松江	松江市長浜町東端	松江市長浜町東端	災害 法面崩落	7/12	8:55	0.044	全面通行止め				未定	無	確認中	無	無		
38	出雲	出雲市松田町毛塚	出雲市松田町久保	災害 土砂崩れ	7/12	8:30	2.200	全面通行止め				未定	有	無	無	無		
39	松江	松江市長浜町東端	松江市長浜町東端	災害 法面崩落	7/12	9:00	0.048	全面通行止め				未定	有	無	無	無		
40	松江	松江市長浜町東端	松江市長浜町東端	災害 踏面冠水	7/12	9:20	0.048	全面通行止め				未定	有	無	無	無		
41	広島	安芸市清水町	安芸市佐久保町	災害 踏面冠水	7/12	8:20	2.328	全面通行止め				未定	有	無	確認中	確認中		
42	広島	安芸市清水町	安芸市清水町	災害 踏面冠水	7/12	9:10	0.053	全面通行止め				未定	無	確認中	無	無		
43	大田	大田市長浜町久保	大田市長浜町久保	災害 踏面冠水	7/12	9:30	0.210	全面通行止め	解除	7/12	10:00	未定	有	無	確認中	確認中		
44	香南	松江市長浜町下交	松江市長浜町下交	車両 雨量	7/12	10:00	6.367	全面通行止め				未定	有	無	無	無		
45	松江	松江市長浜町七端	松江市長浜町七端	災害 法面崩落	7/12	9:20	0.037	片側交互通行				未定	-	無	無	無		
46	松江	松江市長浜町北端	松江市長浜町北端	災害 法面崩落	7/12	9:30	0.100	全面通行止め				未定	無	確認中	確認中	確認中		
47	広島	安芸市松田町安田山形	安芸市松田町安田山形	災害 踏面冠水	7/12	8:40	0.047	全面通行止め				未定	無	無	無	無		

通行規制状況一覽【R3.7.6～大雨関連】(R3.7.12 13:30現在)

様式-1

管理番号	支所	道路種別	道路名 (R3.7.6記入)	箇所 (R3.7.6記入)		規制原因	規制開始日時		規制延長 単位 (km)	規制内容		規制変更日時		復旧予定	被害状況(現状)		交通量 (台/日)	備考
				始点	終点		月/日	時刻		片側交互通行 全面通行止め	片側交互通行 全面通行止め	月/日	時刻		道路 片側交互通行	全面通行止め		
45	広島	主	安芸太田線	安芸市安芸町	安芸市安芸町	災害	7/12	9:50	0.051	全面通行止め				未定	被害中	被害中		
46	松江	-	本庄街道松江線	松江市大森町	松江市大森町	災害	7/12	9:00	0.058	片側交互通行				未定	無	無		
50	松江	-	本庄街道松江線	松江市大井町	松江市大井町	災害	7/12	9:40	0.150	全面通行止め				未定	被害中	被害中		
51	雲南	国	314号	雲南市本宮町西百叠	雲南市本宮町北原	災害	7/12	10:00	11.218	全面通行止め				未定	被害中	被害中		
52	松江	主	松江高島保田線	松江市長原町互置	松江市長原町互置	災害	7/12	10:10	0.029	片側交互通行				未定	無	無		
53	雲南	国	184号	雲石郡新田下美島	雲石郡新田下美島	災害	7/12	10:30	1.599	全面通行止め				未定	被害中	被害中		
54	松江	-	本庄街道松江線	松江市北木町	松江市北木町	災害	7/12	10:15	0.072	片側交互通行				未定	無	無		
55	松江	国	431号	松江市下重町東野	松江市下重町川津野	災害	7/12	10:50	0.223	全面通行止め	解除	7/12	12:10	未定	無	無		
56	松江	-	夜木山線	松江市北木町	松江市北木町	災害	7/12	10:15	0.072	片側交互通行				未定	無	無		
57	出雲	主	出雲出雲線	出雲市福山町	出雲市福山町	災害	7/12	11:00	6.870	全面通行止め				未定	被害中	被害中		
58	松江	国	431号	松江市中野町	松江市中野町	災害	7/12	11:00	0.424	全面通行止め				未定	無	無		
59	広島	-	布面安芸線	安芸市新宮町	安芸市新宮町	災害	7/12	11:20	0.087	全面通行止め				未定	被害中	被害中		
60	雲南	-	智恵山出雲線	雲南市吉田町西野	雲南市吉田町上山	災害	7/12	11:00	0.935	全面通行止め				未定	被害中	被害中		
61	松江	主	松江高島保田線	松江市長原町西野	松江市長原町西野	災害	7/12	11:10	0.150	全面通行止め				未定	無	無		
62	出雲	-	特選本太線	出雲市神岡町	出雲市神岡町	災害	7/12	11:00	3.600	全面通行止め				未定	被害中	被害中		
63	出雲	国	184号	出雲市新野町	出雲市乙立町	災害	7/12	11:10	6.746	全面通行止め				未定	被害中	被害中		

通行規制状況一覧 [R3.7.6~ 大雨関連] (R3.7.12 13:30現在)

様式-1

道路 番号	事業所 番号	路線		箇所 (Jctも含)		規制理由	規制開始日時		規制延長	規制内容		規制変更日時		暫定区間	被害状況(備考)		交通量 (台/日)	備考
		種別 (種別)	路線名 (Jctも含)	地点	橋名		規制種別 事故 災害	規制理由 落石・土砂 浸水 等		月/日	時刻	単位 (km)	当初 全面通行 片側交互通行		現在 全面通行 片側交互通行 片側	月/日		
64	出雲	一	三刀屋尾田線	出雲市三刀屋尾田	出雲市三刀屋尾田	災害 土砂崩れ	7/12	10:00	1.207	全面通行止め	全面通行止め			有	無	無		
65	広瀬	一	茨子畑交差線	茨子畑交差	茨子畑交差	災害 法面崩落	7/12	11:20	0.130	全面通行止め	全面通行止め			無	無	無		
66	雲南	主	雲南交差線	雲南交差	雲南交差	事故 雨量	7/12	11:23	1.985	全面通行止め	全面通行止め			無	無	無		
67	雲南	一	雲南交差線	雲南交差	雲南交差	災害 土砂流出	7/12	11:30	0.389	片側交互通行	片側交互通行			無	無	無		

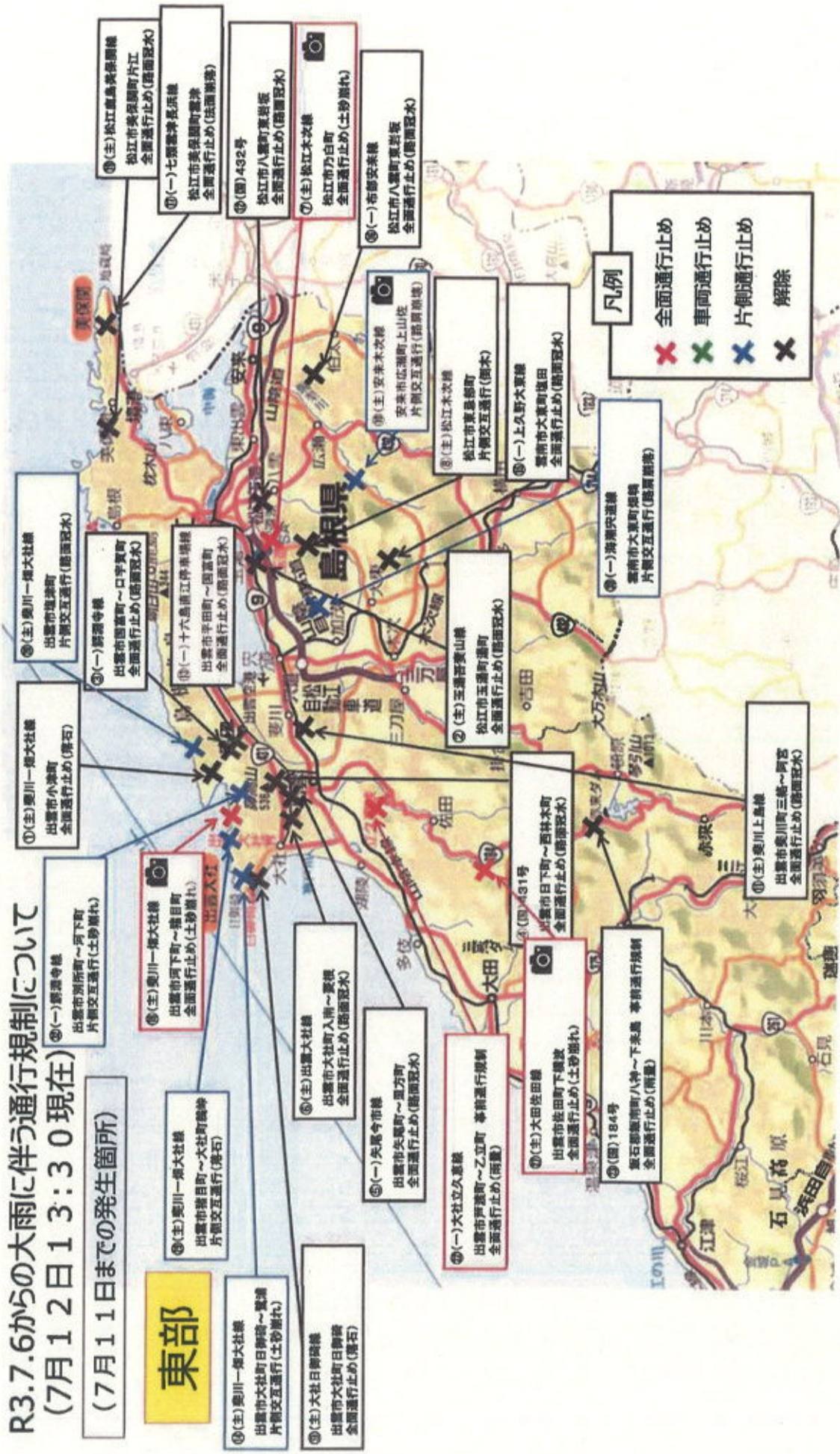
【問い合わせ先】
道路維持課
道路防災グループ
TEL 0852-22-6312
FAX 0852-31-6535

◇全面通行止め規制 23路線33箇所 (松江、広瀬、雲南、仁多、県央、出雲、浜田、津和野)
◇片側交互通行規制 9路線12箇所 (松江、広瀬、雲南、出雲)
※ 最新の情報は『鳥根県 道路規制情報』でご確認下さい。
<http://Info.bousai-shimane.jp/RoadInformation/>

R3.7.6からの大雨に伴う通行規制について (7月12日13:30現在)

(7月11日までの発生箇所)

東部




R3.7.6からの大雨に伴う通行規制について
(7月12日13:30現在)

(7月11日までの発生箇所)

西部



- 凡例
- 全面通行止め
 - 車両通行止め
 - 片側通行止め
 - 解除




⑬(主)奥川一畑大社線
出雲市河下町～道目町
全面通行止め(土砂崩れ)

7/8 PM




⑭(主)松江本次線
松江市乃白町
全面通行止め(土砂崩れ)

7/9 AM



⑮(主)大田佐田線
出雲市使田町下橋渡
全面通行止め(土砂崩れ)

7/8 PM



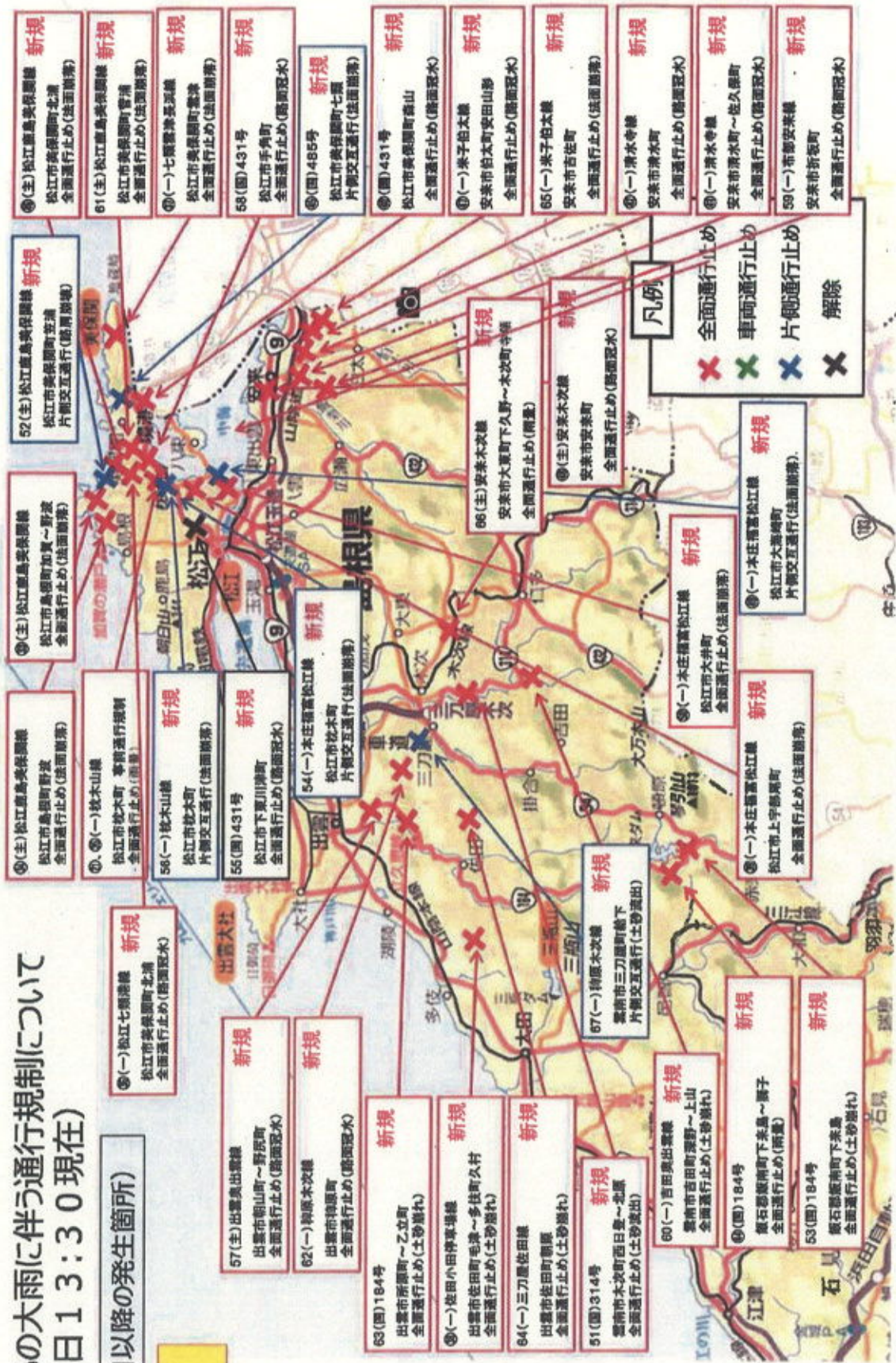
⑯(主)安来本次線
安来市広瀬町上山桂
片側交互通行(陸側崩壊)

7/7 AM

R3.7.6からの大雨に伴う通行規制について (7月12日13:30現在)

(7月12日以降の発生箇所)

東部



R3.7.6からの大雨に伴う通行規制について
 (7月12日13:30現在)

(7月12日以降の発生箇所)

西部



R3.7.6～の豪雨に伴う土砂災害被害発生状況(砂防課への報告分)
 (7月12日(月)13:30現在)【11日まで発生分】



R3.7.6～の豪雨に伴う土砂災害被害発生状況(砂防課への報告分)
(7月12日(月)13:30現在)【12日以降発生分】



令和3年7月12日からの大雨による河川の被害状況 (7月12日12:30現在)



唐川水系唐川川
出雲市河下町
瀦滞暴発
L=約50m

美伊川水系平田船川
出雲市西郷町周辺
溢水による道路・水田冠水
【被害確認中】

美伊川水系湯谷川
出雲市平田町周辺
溢水による水田冠水
【被害確認中】

美伊川水系比津川
松江市黒田町周辺
溢水による家屋浸水・道路冠水
【被害確認中】



美伊川水系田瀬川
安来市中津町周辺
溢水による水田冠水
【被害確認中】

堀川水系堀川
出雲市里方町周辺
溢水による道路・水田冠水
【被害確認中】

美伊川水系午須川
出雲市真園町周辺
溢水による水田冠水
【被害確認中】

美伊川水系高瀬川
出雲市美川町周辺
溢水による水田冠水
【被害確認中】

美伊川水系意宇川
松江市東出雲町周辺
溢水による家屋浸水・道路・水田冠水
【被害確認中】



美伊川水系東郷川
松江市東出雲町
河津決壊
L=約10m



美伊川水系吉田川
安来市下吉田町
河津決壊
L=約5m



令和3年7月12日
教 育 庁

7月6日からの大雨に係る公立学校等の状況
(7月12日 14:00現在)

・7月12日14時00分現在の公立学校等の状況の取りまとめです。

1. 休校等の状況

(1) 県立学校

・臨時休校 6校2分教室 (高等学校5校、特別支援学校1校、2分教室)

(内訳)

区 分	校 名 等
高等学校	情報科学高校、松江農林高校、 松江工業高校(定時制)、宍道高校(定時制)、 邇摩高校
特別支援学校	出雲養護学校、出雲養護学校邇摩分教室、 出雲養護学校みらい分教室

・終業時間を早めた学校等 8校2分教室 (高等学校8校、2分教室)

(内訳)

区分	校名等
高等学校	安来高校(15:25→11:40) 松江工業高校(15:40→13:00) 出雲農林高校(15:10→11:40) 大東高校(15:40→10:35) 横田高校(15:35→13:10) 三刀屋高校(16:00→11:30) 飯南高校(15:40→12:30) 大田高校(15:30→13:30)
特別支援学校	出雲養護学校大田分教室(15:25→13:30) 出雲養護学校雲南分教室(15:30→10:00)

(2) 市町村立学校等

- ・臨時休校 26校(園)

(幼稚園5園、小学校12校、中学校8校、高等学校1校)

(内訳)

区分	校名等
幼稚園	松江市内 <u>5</u> 園
小学校	松江市内 <u>7</u> 校、安来市内 <u>3</u> 校、出雲市内 <u>1</u> 校、大田市内 <u>1</u> 校
中学校	松江市内 <u>6</u> 校、安来市内 <u>2</u> 校
高等学校	<u>松江市内全1</u> 校

- ・始業時間を遅らせた学校 3校 (小学校2校、中学校1校)

(内訳)

区分	校名等
小学校	大田市立大田小学校 (8:15→9:30) 大田市立朝波小学校 (8:20→9:20)
中学校	松江市立湖南中学校 (8:30→9:00)

- ・終業時間を早めた学校 なし

- ・集団下校措置 なし

2. 施設等の被害状況

(1) 県立学校

- ・被害報告 4件

(内訳)

所在地	学校名	被害状況
松江市	松江北高等学校	第2グラウンド冠水
安来市	安来高等学校	グラウンド冠水
出雲市	出雲高等学校	テニスコート裏及び弓道場裏 法面一部崩落
雲南市	三刀屋高等学校	体育館裏及び部室裏 法面一部崩落

(2) 市町村立学校等

・被害報告 2件

(内訳)

所在地	学校名	被害状況
松江市	松江市立忌部幼稚園	法面崩壊 (縦 10m×幅 25m)
出雲市	出雲市立鱒淵小学校	床上浸水 (校舎・屋内運動場) グラウンド冠水

(3) 県立施設等

・被害報告 なし

(4) 文化財

・被害報告 3件

(内訳)

所在地	名称	被害状況
松江市	国史跡 田和山遺跡	史跡内の斜面一部崩落
安来市	国史跡 富田城跡	史跡内の斜面一部崩落
隠岐の島町	重文 億岐家住宅	庇の一部破損