

7月6日からの大雨に係る被害状況等について【第17報】

このことについて、7月15日(木)15時00分現在で把握している状況をお知らせします。
 なお、次回は7月16日(金)15時00分現在の状況を取りまとめ、お知らせします。

※下線部は前回との変更箇所

1. 被害状況

(1) 人的被害
なし

(2) 住家被害

単位:棟

| 市町村 | 全壊 | 半壊 | 一部破損 | 床上浸水 | 床下浸水 | 備考 |
|------|----|----|------|------|------|----|
| 松江市 | | | 2 | 11 | 140 | |
| 出雲市 | | | 8 | 25 | 66 | |
| 大田市 | | | | | 9 | |
| 益田市 | | | | | 1 | |
| 安来市 | | | | 9 | 34 | |
| 雲南市 | 3 | 7 | 62 | 11 | 90 | |
| 奥出雲町 | | | | | 1 | |
| 飯南町 | | 1 | | 2 | 14 | |
| 知夫村 | | | | | 9 | |
| 計 | 3 | 8 | 72 | 58 | 364 | |

(3) 非住家被害

単位:棟

| 市町村 | 公共建物 | その他(公共建物以外) | 備考 |
|-----|------|-------------|----|
| 出雲市 | | 1 | |
| 雲南市 | | 16 | |
| 飯南町 | | 1 | |
| 川本町 | | 1 | |

2. 孤立地区

| 市町村 | 地区名 | 戸数 | 人数 | 備考 |
|-----|------------|----|----|----------------------|
| 松江市 | 枕木町 | 0 | 0 | 孤立解消 |
| 出雲市 | 佐田町朝原 | 0 | 0 | 孤立解消 |
| 雲南市 | 三刀屋町里坊 | 3 | 8 | 安否確認済。道路啓開作業中。 |
| | 三刀屋町古城 | 3 | 8 | 安否確認済。道路啓開作業中。 |
| | 三刀屋町深谷上乙加宮 | 0 | 0 | 孤立解消。地区名修正。 |
| | 吉田町菅谷 | 2 | 6 | 安否確認済。道路啓開作業中。 |
| | 吉田町菅谷吉田 | 1 | 1 | 安否確認済。道路啓開作業中。地区名修正。 |
| | 吉田町深野 | 2 | 9 | 安否確認済。道路啓開作業中。 |
| | 掛合町入間 | 0 | 0 | 孤立解消 |
| | 掛合町掛合 | 0 | 0 | 孤立解消 |
| | 掛合町多根 | 0 | 0 | 孤立解消 |
| | 木次町温泉 | 0 | 0 | 孤立解消 |
| 美郷町 | 木次町西日登 | 0 | 0 | 孤立解消 |
| | 日平 | 0 | 0 | 孤立解消 |
| 計 | 高山 | 0 | 0 | 孤立解消 |
| | | 11 | 32 | |

3. 避難状況

| 市町村 | 避難所開設数 ※1 | 世帯数 ※2 | 人数 ※3 | 備考 |
|-------|-----------|---------|----------|------|
| 松江市 | 0 (21) | 0 (126) | 0 (314) | 閉鎖 |
| 浜田市 | 0 (8) | 0 (2) | 0 (3) | 閉鎖 |
| 出雲市 | 0 (18) | 0 (113) | 0 (289) | 閉鎖 |
| 大田市 | 0 (35) | 0 (87) | 0 (115) | 閉鎖 |
| 安来市 | 0 (25) | 0 (40) | 0 (79) | 閉鎖 |
| 江津市 | 0 (25) | 0 (7) | 0 (10) | 閉鎖 |
| 雲南市 | 2 (49) | 1 (244) | 1 (797) | 自主避難 |
| 奥出雲町 | 0 (13) | 0 (24) | 0 (45) | 閉鎖 |
| 飯南町 | 0 (11) | 0 (137) | 0 (222) | 閉鎖 |
| 川本町 | 0 (17) | 0 (55) | 0 (81) | 閉鎖 |
| 美郷町 | 0 (18) | 0 (28) | 0 (34) | 閉鎖 |
| 邑南町 | 0 (7) | 0 (5) | 0 (8) | 閉鎖 |
| 吉賀町 | 0 (5) | 0 (38) | 0 (40) | 閉鎖 |
| 知夫村 | 0 (8) | 0 (0) | 0 (0) | 閉鎖 |
| 隠岐の島町 | 0 (5) | 0 (7) | 0 (8) | 閉鎖 |
| 計 | 2 (265) | 1 (913) | 1 (2045) | |

※1 ()内は、最大避難所開設数、※2 ()内は、最大避難世帯数 ※3 ()内は、最大避難者数

4. 避難指示等発令状況
なし

5. 災害体制

(1) 県の体制

| 災害体制 | 設置日時 | 廃止日時 | 備考 |
|--------|-----------------|-----------------|-----------|
| 災害対策本部 | 2021/7/12 10:30 | — | |
| 災害警戒本部 | 2021/7/10 13:00 | 2021/7/12 10:30 | 災害対策本部へ移行 |

(2) 市町村の体制

| 災害体制 | 市町村数 | 市町村名 |
|--------|-------|---------|
| 災害対策本部 | 1 (0) | 雲南市 |
| 災害警戒本部 | 0 (0) | |
| 準備体制等 | 2 (0) | 松江市、安来市 |

※ 1 () 内は、体制を解除した市町村数

6. 気象状況

大雨警報(土砂災害)

7月15日10:20 安来市 発表

7. 県の対応状況等

(1) 情報収集員の派遣

地区災害対策本部から情報収集員の派遣(7月7日)・・・出雲市、安来市、雲南市
地区災害対策本部から情報収集員の派遣(7月12日)・・・松江市、出雲市、雲南市、安来市、飯南町
地区災害対策本部から情報収集員の派遣(7月13日)・・・松江市、出雲市、雲南市、安来市
地区災害対策本部から情報収集員の派遣(7月14日)・・・雲南市

(2) 管理職リエゾンの派遣

県庁から管理職員リエゾンを派遣(7月7日)・・・松江市、出雲市
県庁から管理職員リエゾンを派遣(7月12日)・・・松江市、出雲市、雲南市、美郷町
県庁から管理職員リエゾンを派遣(7月13日～14日)・・・雲南市

(3) 自衛隊の災害派遣

要請日時:7月7日(水)18時20分 区域:島根県出雲市猪目町
撤収要請日時:7月8日(木)13時30分

(4) 災害救助法の適用

適用日:7月7日 適用地域:松江市、出雲市
適用日:7月12日 適用地域:安来市、雲南市

(5) 中国地方整備局TEC-FORCE(緊急災害対策派遣隊)による支援

活動開始日:7月13日
活動地域:雲南市、飯南町

(6) 農林水産部技術職員の派遣

農地・農業用施設被害調査に係る技術職員の派遣(7月15日)・・・雲南市、奥出雲町

8. 国等からのリエゾン受入れ状況

- ・自衛隊島根地方協力本部
- ・境海上保安部
- ・中国地方整備局
- ・中国運輸局島根運輸支局
- ・鳥取県
- ・国土交通省松江国道事務所
- ・国土交通省出雲河川事務所
- ・海上保安庁美保空港基地
- ・経済産業省中国経済産業局
- ・陸上自衛隊第13偵察隊
- ・松江地方气象台
- ・NTT西日本島根支店
- ・ドコモCS中国島根

【参考】島根県ホームページ

- しまね防災情報(気象情報、雨量・水位情報、土砂災害情報、道路規制情報等を掲載)

<https://www.bousai-shimane.jp/>

- 令和3年7月6日からの大雨に係る被災者等への支援体制

https://www.pref.shimane.lg.jp/bousai_info/bousai/kikikanri/shizen_saigai/heavy_rain/r3_july/

新規分

令和3年7月15日

環境生活部

7月6日から的大雨に係る自然公園施設の被害状況

(7月15日 15:00時点)

1. 自然公園施設

<松江市島根町>

大山隠岐国立公園 桂島園地

- ・園地内の遊歩道 3箇所で小規模の土砂崩れ
- ・人的被害なし
- ・被害場所へ進入できないよう措置済

<西ノ島町>

大山隠岐国立公園 国賀浜園地

- ・園地内の車道 落石及び小規模の土砂崩れ (応急復旧済)
- ・人的被害なし

令和3年7月15日
健康福祉部

7月6日からの大雨に係る被害状況について

(7月15日15時00分時点)

※_____は変更箇所

1. 被害状況

(1) 高齢者施設

| 所在地 | 施設の種別 | 被害状況 |
|-----|-----------|---------------------------------|
| 松江市 | 有料老人ホーム | 1F部分に若干の浸水あり。 利用者には被害なし。 |
| 松江市 | 特別養護老人ホーム | 2Fテラスから室内への雨水の浸入。 利用者には被害なし。 |
| 飯南町 | 特別養護老人ホーム | 食堂への浸水あり。 利用者には被害なし。 |

(2) 児童福祉施設

| 所在地 | 施設の種別 | 被害状況 |
|-----|-------|---------------------------------------------|
| 出雲市 | 保育所 | 1F部分に浸水あり。 園児には被害なし。 |
| 出雲市 | 保育所 | 床下浸水により、 <u>水で濡れた電話回線基盤を交換</u> 園児には被害なし。 |

(3) 障害者施設

| 所在地 | 施設の種別 | 被害状況 |
|-----|---------------|----------------------------------|
| 出雲市 | 就労継続支援 事業所 | 雨漏りで漏電、水で濡れた配電盤を交換 |
| 松江市 | 障害者支援施設 | 施設の別棟（作業場等）への浸水あり。 利用者には被害なし。 |
| 松江市 | 共同生活援助 | 1F部分に浸水あり。 利用者には被害なし。 |

(4) 水道関係 (断水の状況)

| 市町村 | 地 域 | 断水の戸数 | 断水の理由 | 復旧の見込 |
|-----|----------------|------------|------------------------------------|---------|
| 出雲市 | 稗原町地内 | 0 | 土砂崩れによる配水管破損 最大値時点 3戸 | 7/13 復旧 |
| 大田市 | 富山町地内 | 0 | 地滑りによる配水管等破損 最大値時点 143戸 | 7/13 復旧 |
| 雲南市 | 掛合町、三刀屋町、吉田町地内 | <u>578</u> | 土砂崩れによる配水管等破損 最大値時点 <u>835戸</u> | 7/31 見込 |
| 合 計 | | <u>578</u> | | |

令和3年7月6日からの大雨による被害について(農林水産関係被害)

令和3年7月15日15時時点

※下線は前回からの追加・変更点

(千円)

| 区 分 | | 被害の規模 | | 市町村 | 被害の概要 | |
|----------------------------|----------------------------|-------|--------------------------------------|---------------------------------------------------------------|------------------------------------------------------------|-----------------------------------------|
| t | 農地被害 (田畑、畦畔等) | 箇所 | 116 | 松江市、安来市、雲南市、奥出雲町、飯南町、出雲市、川本町、美郷町、邑南町、大田市、浜田市、江津市、益田市、津和野町、吉賀町 | 主な被害内容: 法面崩落 (人身・物損被害なし) | |
| | | 千円 | 調査中 | | | |
| | 農業用施設 (農道、水路等) | 箇所 | 136 | | 主な被害内容: 農道・水路法面の崩落、ため池の堤体の一部崩落等 農道への土砂堆積 (人身・物損被害なし) | |
| | | 千円 | 調査中 | | | |
| 小計 | | 千円 | | | | |
| 林道・治山 | 林道施設被害 | 箇所 | 54 | 松江市、出雲市、雲南市、浜田市、邑南町、美郷町 | 主な被害内容: 法面、路肩崩壊 人身被害なし、物損被害なし | |
| | | 千円 | 調査中 | | | |
| | 治山施設被害 | 箇所 | 0 | | | |
| | | 千円 | 0 | | | |
| 林地被害 | 箇所 | 41 | 松江市、安来市、雲南市、出雲市、大田市、川本町、邑南町、浜田市、津和野町 | 主な被害内容: 人家裏斜面崩壊、漂流土砂流出 人身被害なし、物損41、避難1名 | | |
| | 千円 | 調査中 | | | | |
| 小計 | | 千円 | | | | |
| 農作物等 | 農作物 | 水稲 | 面積 | 調査中 | 松江市、安来市、奥出雲町、飯南町、川本町 | 冠水、土砂流入 |
| | | | 千円 | 調査中 | | |
| | | 果樹 | 面積 | 2.9ha | 出雲市、安来市 | 浸水、冠水、土砂流入(いちじく、西条柿、ぶどう) |
| | | | 千円 | 調査中 | | |
| | | 野菜 | 面積 | 4.4ha | 松江市、出雲市、安来市、飯南町 | 浸水、冠水(かぼちゃ、スイートコーン、メロン、青ネギ、アスパラガス、白ネギ等) |
| | | | 千円 | 10,286 | | |
| | 花き | 面積 | 8a | 松江市、出雲市 | 浸水、冠水(牡丹、芍薬、トルコギキョウ) | |
| | | 千円 | 調査中 | | | |
| | その他 | 面積 | 1.1ha | 出雲市、安来市、江津市 | 浸水、冠水(大豆、牧草、桑) | |
| | | 千円 | 調査中 | | | |
| | 農業用非共同利用施設 (パイプハウス、牛舎等) | | 面積 | — | 松江市、出雲市 | 農業用機械(濁流による紛失)、ハウス・牛舎の冠水等 |
| | | 千円 | 調査中 | | | |
| 農業用共同利用施設 | | 面積 | — | | | |
| | | 千円 | — | | | |
| 家畜 | 肉用牛 | 件数 | — | | | |
| | | 千円 | — | | | |
| | 乳用牛 | 件数 | — | | | |
| | | 千円 | — | | | |
| 小計 | | 千円 | | | | |
| 造林地等 (造林地、苗木、苗畑施設等) | | 箇所 | 0 | | | |
| | | 千円 | 0 | | | |
| 林産施設等 (林産物、林産施設、林産加工施設) | | 箇所 | 2 | 出雲市 | 製材施設の浸水(2件) | |
| | | 千円 | 調査中 | | | |
| 水産物・水産施設 | 養殖施設 | 箇所 | | | | |
| | | 千円 | | | | |
| | 漁船等 | 数量 | 2 | 松江市 | 宍道湖漁協所属の漁船2隻(1隻は廃船、1隻は修繕等) | |
| | | 千円 | 4,000 | | | |
| | 漁具等 | 件数 | | | | |
| | | 千円 | | | | |
| 水産物等 | 箇所 | | | | | |
| | 千円 | | | | | |
| その他 | 箇所 | | | | | |
| | 千円 | | | | | |
| 小計 | | 千円 | 4,000 | | | |
| 漁港 | 防波堤 | 箇所 | 1 | 出雲市 | 導流堤被災(鷺浦漁港) | |
| | | 千円 | 30,000 | | | |
| | 物揚場 | 箇所 | | | | |
| | | 千円 | | | | |
| | 泊地 | 箇所 | 2 | 出雲市 | 主な被害内容: 泊地埋塞等(十六島漁港、小伊津漁港) | |
| 千円 | | 6,000 | | | | |
| 臨港道路 | 箇所 | 1 | 出雲市 | 主な被害内容: 法面崩壊(宇龍漁港) | | |
| | 千円 | 500 | | | | |
| 小計 | | 千円 | 36,500 | | | |
| その他 | | 千円 | 5,000 | 出雲市 | 流木等漂着L=600m、V=80m3(大社漁港海岸) | |
| 合計 | | 千円 | | | | |

令和3年7月15日
商工労働部

大雨による被害状況等について

令和3年7月15日(木) 15時時点

1. 企業等関連

(1) 7月6日～12日関連分

<松江市>

- ・東出雲地区 27事業者（金融業、小売業、自動車整備業、製造業、飲食業、板金工事業、養殖業、建設業）で浸水等被害
- ・玉造地区 8事業者（宿泊業、小売業、飲食業、製造業）で浸水等被害
- ・宍道地区 10事業者（製造業、理容業、建設業、小売業、飲食業）で浸水被害
- ・八雲地区 2事業者（製造業、建設業）で浸水被害
- ・島根地区 2事業者（宿泊業、建設業）で浸水被害
1事業者（製造業）で落雷被害

<出雲市>

- ・東林木地区 2事業者（小売業）で浸水被害
- ・大社地区 3事業者（製造業、小売業、飲食業）で浸水被害
- ・日御碕地区 4事業者（飲食業）で浸水被害
- ・今市地区 1事業者（製造業）で浸水被害
- ・平田地区 14事業者（飲食業、小売業、製造業、自動車整備業、情報通信業、サービス業、建設業、宿泊業）で浸水等被害
- ・斐川地区 5事業者（小売業、製造業）で浸水被害
- ・稗原地区 1事業者（運送業）で浸水被害
- ・塩冶地区 2事業者（飲食業、小売業）で浸水被害
- ・多伎地区 1事業者（小売業）で敷地法面崩壊

<安来市>

- ・佐久保地区 1事業者（製造業）で隣接地斜面崩壊
- ・安来地区 2事業者（小売業、建設業）で浸水被害、1事業者（製造業）で土砂崩れにより進入路が不通
- ・島田地区 1事業者（飲食業）で浸水被害
- ・飯生地区 1事業者（小売業）で浸水被害
- ・下吉田地区 1事業者（小売業）で浸水被害

<雲南市>

- ・三刀屋地区 32事業者（飲食業、小売業、サービス業、運送業、宿泊業、製造業、自動車整備業、建設業、理美容業）で浸水等被害
- ・木次地区 7事業者（飲食業、小売業、宿泊業、製造業、建設業）で浸水被害
- ・吉田地区 2事業者（建設業、サービス業）で土砂流入被害
- ・掛合地区 23事業者（運輸業、製造業、小売業、建設業、サービス業）で浸水等被害

<飯南町>

- ・上赤名地区 3事業者（飲食業、サービス業、宿泊業）で浸水被害
- ・赤名地区 1事業者（製造業）で浸水被害
- ・佐見地区 1事業者（製造業）で浸水被害
- ・頓原地区 1事業者（サービス業）で送水管の流出により営業停止中

<川本町>

- ・川本地区 1事業者（小売業）で浸水被害

7月6日からの大雨による公共土木施設の被害状況等

(7月15日14時30分現在)

____は前回からの変更箇所

令和3年7月6日からの大雨による公共土木施設の被害状況等は、次のとおりです。

1. 被害状況

(1) 道路

① 県管理道路 全面通行止め

23路線31箇所

- ・(主) 松江木次線 (松江市乃白町) 土砂崩れ 7月下旬解除予定
- ・(主) 斐川一畑大社線 (出雲市河下町～猪目町) 土砂崩れ 解除未定
- ・(一) 大社立久恵線 (出雲市芦渡町～乙立町) 倒木 解除未定
- ・(一) 三次江津線 (江津市桜江町川戸) 倒木 解除未定
- ・(主) 大田佐田線 (出雲市佐田町下橋波) 土砂崩れ 解除未定

- ・(一) 枕木山線 (松江市枕木町) 土砂崩れ 解除未定
- ・(主) 松江鹿島美保関線 (松江市美保関町北浦) 法面崩落 解除未定
- ・(一) 米子伯太線 (安来市伯太町安田山形) 路面冠水 解除未定
- ・(国) 314号 (雲南市吉田町深野～三刀屋町上熊谷) 土砂崩れ 解除未定
- ・(一) 出雲奥出雲線 (出雲市稗原町) 路肩陥没 解除未定
- ・(一) 吉田奥出雲線 (雲南市吉田町上山) 土砂崩れ 解除未定
- ・(主) 松江鹿島美保関線 (松江市美保関町菅浦) 法面崩壊 解除未定
- ・(一) 三刀屋佐田線 (出雲市佐田町朝原) 土砂崩れ 解除未定
- ・(一) 米子伯太線 (安来市吉佐町) 法面崩落 解除未定
- ・(一) 布部安来線 (安来市島田町) 法面崩落 解除未定
- ・(一) 別府川本線 (邑智郡川本町大字谷戸～久座仁) 雨量 解除未定
- ・(国) 375号 (邑智郡美郷町潮村～美郷町長藤) 路肩崩落 解除未定
- ・(主) 掛合上阿井線 (雲南市吉田町吉田) 路面冠水 解除未定
- ・(一) 川本美郷線 (邑智郡美郷町都賀行) 路面冠水 解除未定
- ・(一) 奥出雲高野線 (仁多郡奥出雲町小馬木) 土砂流出 解除未定
- ・(主) 出雲奥出雲線 (雲南市三刀屋町坂本～中野) 土砂崩れ 解除未定
- ・(一) 吉田頼原線 (雲南市吉田町民谷～飯南町頼原) 土砂崩れ 解除未定
- ・(一) 吉田奥出雲線 (雲南市吉田町吉田～曾木) 路面冠水 解除未定
- ・(一) 三刀屋佐田線 (出雲市佐田町吉野) 路肩崩落 解除未定
- ・(一) 吉田三刀屋線 (雲南市三刀屋町六重) 路肩陥没 解除未定
- ・(一) 掛合大東線 (雲南市三刀屋町中野～上熊谷) 土砂流出 解除未定
- ・(一) 池田久手停車場線 (大田市三瓶町多根) 法面崩落 解除未定
- ・(一) 吉田三刀屋線 (雲南市三刀屋町多久和～三刀屋) 土砂崩れ 解除未定

- ・(一) 掛合大東線 (雲南市三刀屋町須所～中野) 土砂流出・・・解除未定
- ・(一) 日貫川本線 (邑智郡邑南町日和～江津市桜江町田津) 路肩崩落・・・解除未定
- ・(一) 吉田頓原線 (雲南市吉田町吉田～民谷) 土砂崩れ・・・解除未定
- ・(一) 多伎江南出雲線 (出雲市多伎町久村～湖陵町二部) 土砂崩れ・・・解除
- ・(一) 佐田小田停車場線 (出雲市佐田町毛津～多伎町久村) 土砂崩れ・・・解除
- ・(主) 大田桜江線 (邑智郡川本町北佐木) 土砂崩れ・・・解除

※ 人身なし・物損被害なし。

② 県管理道路 片側交互通行

1.7 路線 2.6 箇所

- ・(主) 安来木次線 (安来市広瀬町上山佐) 路肩崩壊・・・解除未定
- ・(主) 斐川一畑大社線 (出雲市大社町日御碕～鷺浦) 土砂崩れ・・・解除未定
- ・(主) 斐川一畑大社線 (出雲市塩津町) 路面冠水・・・解除未定
- ・(主) 斐川一畑大社線 (出雲市猪目町～大社町鶴峠) 落石・・・解除未定
- ・(一) 海潮穴道線 (雲南市大東町畑鶴) 路肩崩落・・・解除未定

- ・(一) 鱒淵寺線 (出雲市別所町～河下町) 土砂崩れ・・・解除未定
- ・(一) 七類雲津長浜線 (松江市美保関町雲津) 法面崩落・・・解除未定
- ・(主) 松江鹿島美保関線 (松江市美保関町笠浦) 路肩崩壊・・・解除未定
- ・(一) 枕木山線 (松江市枕木町) 法面崩落・・・解除未定
- ・(一) 稗原木次線 (雲南市三刀屋町給下) 土砂流出・・・解除未定
- ・(一) 斐川上島線 (出雲市斐川町阿宮) 土砂崩れ・・・解除未定
- ・(主) 松江鹿島美保関線 (松江市鹿島町片匂) 路肩崩落・・・解除未定
- ・(主) 邑南飯南線 (邑智郡邑南町長藤) 路面冠水・・・解除未定
- ・(一) 吉田頓原線 (雲南市吉田町吉田) 土砂崩れ・・・解除未定
- ・(主) 川本波多線 (雲南市掛合町波多) その他・・・解除未定
- ・(一) 三刀屋佐田線 (出雲市佐田町反辺) 土砂崩れ・・・解除未定
- ・(一) 大野魚瀬恵曇線 (松江市魚瀬町～秋鹿町) 法面崩落・・・解除未定
- ・(一) 大社立久恵線 (出雲市乙立町) 路肩崩落・・・解除未定
- ・(主) 邑南飯南線 (飯石郡飯南町井戸谷) 土砂流出・・・解除未定
- ・(一) 海潮穴道線 (松江市穴道町東来待) 路肩崩落・・・解除未定
- ・(一) 掛合大東線 (雲南市三刀屋町多久和～上熊谷) 土砂流出・・・解除未定
- ・(主) 斐川一畑大社線 (出雲市坂浦町) 土砂崩れ・・・解除未定
- ・(一) 稗原木次線 (出雲市稗原町) 路面冠水・・・解除未定
- ・(一) 三刀屋佐田線 (雲南市三刀屋町乙加宮～根波別所) 路面冠水・・・解除未定
- ・(主) 出雲奥出雲線 (雲南市木次町平田) 路肩崩落・・・解除未定
- ・(一) 三刀屋佐田線 (雲南市三刀屋町根波別所) 土砂崩れ・・・解除未定

- ・(主) 松江鹿島美保関線 (松江市島根町野波) 土砂崩れ・・・解除
- ・(主) 境美保関線 (松江市美保関町森山) 落石・・・解除

※ 人身・物損被害なし。

③ 国土交通省管理道路 全面通行止

1 路線

・松江道（雲南吉田 I C～高野 I C）土砂崩落・・7月18日解除の見込み

④ NEXCO 西日本管理道路

規制なし

県管理道の位置は、別添（資料1）参照

【参考】島根道路規制情報

島根県の道路に関する規制情報を掲載しています。

<https://info.bousai-shimane.jp/RoadShimane/>

(2) 土砂災害

1) 土砂災害発生報告状況（砂防課への報告分）

○がけ崩れ 21 件（砂防課所管）

①松江市（人的被害なし、家屋被害なし）

松江市一の谷町地内

②出雲市（人的被害なし、家屋被害あり）【農地整備課所管】

出雲市奥宇賀町^{おくうが} 崩壊規模：H=10m、W=20m 崩壊土が家屋へ到達

農地地すべり^{のうきだに} 納木谷地区内

③出雲市（人的被害なし、家屋被害なし）

出雲市万田町^{まんた みやま}（深山地区地すべり区域内）

崩壊規模：H=3m、W=6m

④安来市（人的被害なし、家屋被害なし）

安来市広瀬町石原地内

⑦松江市（人的被害なし、家屋被害なし）

松江市西浜佐陀町地内

崩壊規模：H=4m、W=6m

⑧出雲市（人的被害なし、家屋被害なし）

出雲市大社町日御碕地内（日御碕地区急傾斜地区区域内）

⑨出雲市（人的被害なし、家屋被害なし）

出雲市三津町^{みつ}地内（三津地区急傾斜地区区域内）

⑩雲南市（人的被害なし、家屋被害なし）

雲南市大東町山王寺^{さんのうじ}地内

崩壊規模：H=5m、W=6m

⑪浜田市（人的被害なし、家屋被害なし）
浜田市港町地内（港町2地区急傾斜地区域内）

⑫雲南市（人的被害なし、家屋被害なし）

雲南市大東町^{はたひよどり}畑鶴地内

⑭出雲市（人的被害なし、家屋被害なし）
出雲市多久町地内（旭が丘地区地すべり区域内）

⑮出雲市（人的被害なし、家屋被害なし）
出雲市国富町地内

⑰飯南町（人的被害なし、家屋被害あり）
発生場所調査中

⑱安来市（人的被害なし、家屋被害なし）
安来市西赤江町地内

⑲安来市（人的被害なし、家屋被害なし）
安来市田頼町地内（津田平地区急傾斜地区域内）
崩壊規模：H=5m、W=10m

⑳大田市（人的被害なし、家屋被害なし）
大田市久手町中尾地内（中尾E地区急傾斜地区域内）
崩壊規模：H=1.4m、W=2m

㉑知夫村（人的被害なし、家屋被害なし）
隠岐郡知夫村仁夫地内（仁夫里地区地すべり区域内）
崩壊規模：H=3m、W=8m

㉒安来市（人的被害なし、家屋被害なし）
安来市矢田町地内
崩壊規模：H=5m、W=6m

㉓出雲市（人的被害なし、家屋被害あり）
出雲市釜浦町地内（釜浦地区急傾斜地崩壊危険区域内）

㉔松江市（人的被害なし、家屋被害なし）
松江市東津田町地内

㉕松江市（人的被害なし、家屋被害調査中）
松江市上大野町地内（土居地区地すべり防止区域内）

㉖出雲市（人的被害なし、家屋被害なし）
出雲市見々久町地内（畑地区地すべり防止区域内）

㉗松江市（人的被害なし、家屋被害なし）
松江市島根町多古地内（多古鼻地区地すべり防止区域内）

○土石流3件（砂防課所管）

⑤出雲市（人的被害なし、家屋被害なし）【規模小】

出雲市^{おくうが}奥宇賀町 砂防河川^{わかいぬ}若犬川と^{ふせ}布勢川合流部で閉塞を起こし市道が冠水

⑥出雲市（人的被害なし、家屋被害なし）

出雲市^{くにとみ}国富町 砂防河川^{かなやま}金山川 調査の結果、土石流は確認されず

⑬松江市（人的被害なし、家屋被害なし）【規模小】

松江市八雲町日吉地内 土砂流出 応急対策工事済

⑭雲南市（人的被害なし、家屋被害あり）

雲南市掛合町多根地内 家屋一部損壊

2) 土砂災害警戒情報の発表

7月7日～8日にかけて4市1町に発表された警戒情報は、9日11時05分までに全て解除

7月12日に6市4町に発表された警戒情報は、12日18時55分までに全て解除

7月15日 10時30分 発表 15日 14時20分 解除（安来市）

※ 土砂災害発生箇所は、別添（資料2）参照

(3) 河川

1) 水位

避難判断水位超過河川なし

2) 雨量観測所

| | | |
|--------------|------------|---------------------|
| 熊野（松江市八雲町熊野） | 累計雨量：282mm | 時間雨量：71mm（7/7 5:00） |
| 大谷（松江市東忌部町） | 累計雨量：282mm | 時間雨量：84mm（7/7 6:00） |
| 平田（出雲市西平田町） | 累計雨量：274mm | 時間雨量：82mm（7/7 5:00） |
| 万田（出雲市万田町） | 累計雨量：277mm | 時間雨量：79mm（7/7 5:00） |
| 浜田（浜田市相生町） | 累計雨量：177mm | 時間雨量：33mm（7/8 2:00） |
| 匹見（益田市匹見町） | 累計雨量：244mm | 時間雨量：42mm（7/8 5:00） |

<7/14 13:00 現在>

| | | |
|---------------|------------|-----------------------|
| 上本庄（松江市上本庄町） | 累計雨量：202mm | 時間雨量：51mm（7/12 8:00） |
| 母里（安来市伯太町東母里） | 累計雨量：137mm | 時間雨量：55mm（7/12 6:00） |
| 琴引（飯南町佐見） | 累計雨量：313mm | 時間雨量：77mm（7/12 9:00） |
| 上阿井（奥出雲町上阿井） | 累計雨量：194mm | 時間雨量：56mm（7/12 9:00） |
| 所原（出雲市所原町） | 累計雨量：213mm | 時間雨量：76mm（7/12 10:00） |
| 大森（大田市大森町） | 累計雨量：194mm | 時間雨量：65mm（7/12 7:00） |
| 都賀行（美郷町都賀行） | 累計雨量：194mm | 時間雨量：66mm（7/12 13:00） |

【参考】島根県水防情報システム

島根県の河川水位・雨量等に関する情報を掲載しています。

<https://www.suibou-shimane.jp/pc/>

3) 土木部管理ダム状況 (洪水調節)

4ダム (八戸ダム、益田川ダム、笹倉ダム、嵯峨谷ダム) で洪水調節を実施し、完了。

2ダム (三瓶ダム、清瀧ダム) で洪水調節を実施し、完了。

4) 被害状況

・ 越水・溢水した河川 8河川 (家屋被害、浸水面積：調査中)
意宇川、比津川、田頼川、平田船川、湯谷川、午頭川、高瀬川、堀川

・ 越水・溢水した河川 10河川 (家屋被害、浸水面積：調査中)
比津川、田頼川、木戸川、安田川、三谷川、古内藤川、湯谷川、午頭川、保知石川、十間川

・ 河川管理施設等被害 23河川60箇所

| | | |
|-----------|-----------|----------|
| 唐川川：護岸崩壊 | 吉田川：河岸決壊 | 意東川：河岸崩壊 |
| 岡本川：護岸崩壊 | 秋鹿川：護岸崩壊 | 山口川：護岸崩壊 |
| 佐々布川：護岸崩壊 | 伊志見川：護岸崩壊 | 中山川：護岸崩壊 |
| 来待川：護岸崩壊 | 佐倉川：護岸崩壊 | 玉湯川：護岸崩壊 |
| 西忌部川：護岸崩壊 | 忌部川：護岸崩壊 | 平原川：護岸崩壊 |
| 桑並川：護岸崩壊 | 東岩坂川：護岸崩壊 | 羽入川：護岸崩壊 |
| 市の原川：護岸崩壊 | 意宇川：護岸崩壊 | |
| 稗原川：護岸崩壊 | 境川：護岸崩壊 | 相代川：護岸崩壊 |

・ 河川管理施設等被害 7河川7箇所

| | | |
|-----------|----------|----------|
| 飯石川：河岸崩壊 | 木戸川：護岸崩壊 | |
| 鹿賀谷川：河岸崩壊 | 木谷川：護岸崩壊 | 三谷川：護岸崩壊 |
| 日平川：護岸崩壊 | 響谷川：護岸崩壊 | |

5) 国直轄河川

斐伊川放水路分流：12：00分流開始 (ゲート天端を超えたため)

放水路分流堰ゲート操作：12：35 (500 m³/S 超え)

神戸堰ゲート倒伏時障害発生：7月12日13：42倒伏途中止め、現在調査中

放水路分流堰ゲート起立操作：7月13日06：10 (400 m³/S 下回ったため)

(4) 港湾・空港

被害なし

(5) 下水道

宍道湖流域下水道の運転状況

①西部処理区

7/14 8:50 全量処理から通常処理に移行

②東部処理区

7/13 9:00 全量処理から通常処理に移行

(6) 県営住宅

1) 被害なし

2) 被災者支援

- ・7/8 より被災者に対する県営住宅の提供を開始 (県内18戸)
- ・7/8 より被災者に対する民間賃貸住宅の無料紹介の開始

(7) 公園

1) 県管理3公園の被害

・1公園 7箇所

- ① 県立浜山公園・・・野球場メインスタンド1Fの床上浸水(排水済)
球技場グラウンドの浸水(排水済)
落雷による体育館空調ポンプの故障
落雷による果実の広場トイレ呼出の通信障害(仮復旧済)
公園監視カメラの一部停電(4基中3基復旧)
陸上競技場警備機器の通信障害
テニス4番コート南側法面の小崩壊
- ② 県立石見海浜公園・・・被害なし
- ③ 県立万葉公園・・・被害なし

2) その他

- ・県立浜山公園カミアリーナで避難者を独自受け入れ
- ・避難者 7/12(月)13:00 : 5人(1世帯)
7/12(月)13:30 : 0人 ⇒独自受け入れ終了

(8) 国土交通省への支援要請

1) TEC-FORCE (テックフォース)

- ・雲南市、飯南町から要請があり、派遣を国交省へ要請(12日)
- ・雲南市：7/13(火)14:00、2班8名(先見班4名、先見調査班4名)業務開始
- ・飯南町：7/13(火)13:30、2班8名(先見班4名、先見調査班4名)業務開始

通行規制状況一覧【R3.7.6～大雨関連】(R3.7.15 14:00現在)

様式-1

| 整理番号 | 事務所の番号 | 路線 | | 箇所(ルビも記入) | | 規制原因 | | 規制開始日時 | | 規制延長 単位(km) | 規制内容 | | 規制変更日時 | | 復旧見込 | 迂回路 | | | 被害状況(選択) | 交通量 (台/日) | 備考 | |
|------|--------|--------|------------|-----------|-----------|------|------|--------|-------|----------------|------------------------|------------------------------|--------|-------|------|------------|------------|-----------------|----------|--------------|----|----------------------|
| | | 種別(選択) | 路線名(ルビも記入) | 始点 | 終点 | 規制種別 | 規制理由 | 月/日 | 時刻 | | 当初 全面通行止め 片側交互通行 | 現在 全面通行止め 片側交互通行 解除 | 月/日 | 時刻 | | 迂回路 有・無 | 迂回路 有・無 | 孤立 集落 有・無 | | | | 孤立 集落 戸数 人口 |
| 7 | 2 | 主 | 松江末次線 | 松江市乃百町 | 松江市東忌部町 | 災害 | 土砂崩れ | 7/7 | 7:30 | 5.128 | 全面通行止め | | 7/7 | 10:30 | 有 | 無 | 無 | 無 | 無 | 無 | | |
| 10 | 1 | 主 | 安菜末次線 | 安菜市広瀬町上山佐 | 安菜市広瀬町上山佐 | 災害 | 路肩崩壊 | 7/7 | 7:20 | 0.018 | 片側交互通行 | | | | 未定 | - | 無 | 無 | 無 | 無 | | |
| 14 | 9 | 主 | 斐川一畑大社線 | 出雲市大社町日御碕 | 出雲市大社町鷺浦 | 災害 | 土砂崩れ | 7/7 | 8:10 | 5.659 | 全面通行止め | 片側交互通行 | 7/9 | 18:00 | 未定 | 無 | 無 | 無 | 無 | 無 | | |
| 18 | 10 | 一 | 斐川一畑大社線 | 出雲市河下町 | 出雲市猪目町 | 災害 | 土砂崩れ | 7/7 | 12:30 | 3.684 | 全面通行止め | | | | 未定 | 無 | 無 | 無 | 無 | 無 | | |
| 20 | 11 | 主 | 斐川一畑大社線 | 出雲市塩津町 | 出雲市塩津町 | 災害 | 路面冠水 | 7/7 | 15:50 | 0.927 | 全面通行止め | 片側交互通行 | 7/9 | 16:00 | 未定 | - | 無 | 無 | 無 | 無 | | |
| 22 | 12 | 一 | 大社立久重線 | 出雲市芦津町 | 出雲市乙立町 | 災害 | 倒木 | 7/7 | 18:00 | 3.800 | 全面通行止め | | | | 未定 | 有 | 無 | 無 | 無 | 無 | | |
| 25 | 1 | 一 | 三次江津線 | 江津市桜江町川戸 | 江津市桜江町川戸 | 災害 | 倒木 | 7/8 | 7:00 | 0.050 | 全面通行止め | | | | 未定 | 有 | 無 | 無 | 無 | 無 | | |
| 27 | 13 | 主 | 大田佐田線 | 出雲市佐田町下橋波 | 出雲市佐田町下橋波 | 災害 | 土砂崩れ | 7/8 | 10:30 | 2.293 | 全面通行止め | | | | 未定 | 有 | 無 | 無 | 無 | 無 | | |
| 29 | 14 | 主 | 斐川一畑大社線 | 出雲市猪目町 | 出雲市大社町鶴峠 | 災害 | 落石 | 7/8 | 8:30 | 0.640 | 全面通行止め | 片側交互通行 | 7/9 | 18:00 | 未定 | 無 | 無 | 無 | 無 | 無 | | |
| 30 | 3 | 一 | 海潮浜道線 | 雲南市大真町畑崎 | 雲南市大真町畑崎 | 災害 | 路肩崩落 | 7/8 | 13:30 | 0.064 | 片側交互通行 | | | | 未定 | - | 無 | 無 | 無 | 無 | | |
| 32 | 15 | 一 | 鷺浦寺線 | 出雲市別所町 | 出雲市河下町 | 災害 | 土砂崩れ | 7/9 | 17:00 | 3.100 | 片側交互通行 | | | | 未定 | - | 無 | 無 | 無 | 無 | | |
| 35 | 10 | 一 | 枕木山線 | 松江市枕木町 | 松江市枕木町 | 事前 | 土砂崩れ | 7/12 | 7:30 | 3.600 | 全面通行止め | | | | 未定 | 無 | 有 | 無 | 無 | 無 | | |
| 37 | 12 | 一 | 七瀬津長浜線 | 松江市美保町雲津 | 松江市美保町雲津 | 災害 | 法面崩落 | 7/12 | 8:55 | 0.044 | 全面通行止め | 片側交互通行 | 7/12 | 18:45 | 未定 | 無 | 無 | 無 | 無 | 無 | | |
| 38 | 16 | 一 | 佐小田停車場線 | 出雲市佐田町毛津 | 出雲市多伎町久村 | 災害 | 土砂崩れ | 7/12 | 8:30 | 2.200 | 全面通行止め | 解除 | 7/14 | 14:00 | 未定 | 有 | 無 | 無 | 無 | 無 | | |
| 44 | 4 | 雲南 | 国184号 | 雲南郡飯南町下米島 | 雲南郡飯南町新子 | 事前 | 雨量 | 7/12 | 10:00 | 6.367 | 全面通行止め | 車両通行止め | 7/13 | 18:10 | 未定 | 有 | 無 | 無 | 無 | 無 | | |

通行規制状況一覽【R3.7.6～大雨関連】(R3.7.15 14:00現在)

様式-1

| 整理番号 | 事務所 | 路線 | | 箇所(ルビも記入) | | 規制原因 | | 規制開始日時 | | 規制延長 単位(km) | 規制内容 | | 規制変更日時 | | 復旧見込 | 迂回路 | | | 被害状況(選択) | | 交通量 (台/日) | 備考 | |
|------|-----|--------|------------|------------|-------------|------|------|--------|-------|----------------|--------|-----------------|--------|------|-------|------|------|-------|----------|-------|--------------|----|-------|
| | | 種別(選択) | 路線名(ルビも記入) | 始点 | 終点 | 規制種別 | 規制理由 | 月/日 | 時刻 | | 当初 | 現在 | 月/日 | 時刻 | | 迂回路有 | 迂回路有 | 孤立集落有 | 孤立集落有 | 孤立集落有 | | | 孤立集落有 |
| 46 | 松江 | 主 | 松江鹿島保線 | 松江市美保町北浦 | 松江市美保町北浦 | 災害 | 法面崩落 | 7/12 | 9:30 | 0.100 | 全面通行止め | 現在全面通行止片側交互通行解除 | | | 未定 | 有 | 無 | 無 | 無 | 無 | 無 | | |
| 47 | 広島 | 一 | 米子伯太線 | 安来市伯太町安田山形 | 安来市伯太町安田山形 | 災害 | 路面冠水 | 7/12 | 9:40 | 0.047 | 全面通行止め | | | | 未定 | 無 | 無 | 無 | 無 | 無 | 無 | | |
| 51 | 雲南 | 国 | 314号 | 雲南市木次町深野 | 雲南市三刀屋町上熊谷 | 災害 | 土砂流出 | 7/12 | 10:00 | 8.128 | 全面通行止め | | | | 未定 | 有 | 無 | 無 | 無 | 無 | 無 | | |
| 52 | 松江 | 主 | 松江鹿島保線 | 松江市美保町笠浦 | 松江市美保町笠浦 | 災害 | 路肩崩壊 | 7/12 | 10:10 | 0.029 | 片側交互通行 | | | | 未定 | - | 無 | 無 | 無 | 無 | 無 | | |
| 56 | 松江 | 一 | 就木山線 | 松江市就木町 | 松江市就木町 | 災害 | 法面崩落 | 7/12 | 10:15 | 0.072 | 片側交互通行 | | | | 未定 | - | 無 | 無 | 無 | 無 | 無 | | |
| 57 | 出雲 | 主 | 出雲美出雲線 | 出雲市禰原町 | 出雲市禰原町 | 災害 | 路面陥没 | 7/12 | 11:00 | 0.268 | 全面通行止め | | | | 未定 | 無 | 無 | 無 | 無 | 無 | 無 | | |
| 60 | 雲南 | 一 | 吉田美出雲線 | 雲南市吉田町上山 | 雲南市吉田町上山 | 災害 | 土砂崩れ | 7/12 | 11:00 | 1.321 | 全面通行止め | | | | 未定 | 有 | 無 | 無 | 無 | 無 | 無 | | |
| 61 | 松江 | 主 | 松江鹿島保線 | 松江市美保町笠浦 | 松江市美保町笠浦 | 災害 | 法面崩落 | 7/12 | 11:10 | 0.150 | 全面通行止め | | | | 未定 | 無 | 無 | 無 | 無 | 無 | 無 | | |
| 62 | 出雲 | 一 | 禰原末次線 | 出雲市禰原町 | 出雲市禰原町 | 災害 | 路面冠水 | 7/12 | 11:00 | 0.311 | 全面通行止め | 片側交互通行 | | 7/13 | 18:20 | 未定 | 有 | 無 | 無 | 無 | 無 | 無 | |
| 64 | 出雲 | 一 | 三刀屋佐田線 | 出雲市佐田町朝原 | 出雲市佐田町朝原 | 災害 | 土砂崩れ | 7/12 | 10:00 | 1.207 | 全面通行止め | | | | 未定 | 有 | 無 | 無 | 無 | 無 | 無 | | |
| 65 | 広島 | 一 | 米子伯太線 | 安来市吉佐町 | 安来市吉佐町 | 災害 | 法面崩落 | 7/12 | 11:30 | 0.130 | 全面通行止め | | | | 未定 | 無 | 無 | 無 | 無 | 無 | 無 | | |
| 67 | 雲南 | 一 | 禰原末次線 | 雲南市三刀屋町結平 | 雲南市三刀屋町結平 | 災害 | 土砂流出 | 7/12 | 11:30 | 0.399 | 片側交互通行 | | | | 未定 | 無 | 無 | 無 | 無 | 無 | 無 | | |
| 68 | 出雲 | 一 | 斐川上島線 | 出雲市斐川町阿宮 | 出雲市斐川町阿宮 | 災害 | 土砂崩れ | 7/12 | 11:41 | 0.070 | 片側交互通行 | | | | 未定 | 無 | 無 | 無 | 無 | 無 | 無 | | |
| 71 | 出雲 | 主 | 斐川一知大社線 | 出雲市流浦町 | 出雲市流浦町 | 災害 | 土砂崩れ | 7/12 | 11:30 | 0.900 | 全面通行止め | 片側交互通行 | | 7/13 | 17:30 | 未定 | 有 | 無 | 無 | 無 | 無 | 無 | |
| 73 | 広島 | 一 | 布部安来線 | 安来市島田町 | 安来市島田町 | 災害 | 法面崩落 | 7/12 | 12:10 | 0.068 | 全面通行止め | | | | 未定 | 有 | 無 | 無 | 無 | 無 | 無 | | |
| 78 | 県央 | 一 | 別府川本線 | 高智郡川本町大字宇戸 | 高智郡川本町大字久座仁 | 事前 | 雨量 | 7/12 | 12:00 | 1.829 | 全面通行止め | | | | 未定 | 有 | 無 | 無 | 無 | 無 | 無 | | |

通行規制状況一覧【R3.7.6～大雨関連】(R3.7.15 14:00現在)

様式-1

| 整理番号 | 事務所 | 路線 | | 箇所(ルビも記入) | | 規制原因 | | 規制開始日時 | | 規制延長 単位(km) | 規制内容 | | 迂回路 | | 被害状況(選択) | | 交通量 (台/日) | 備考 | |
|------|-----|-------|------------|-------------|-------------|------|------|--------|-------|----------------|--------|---------|------|------|----------|----|--------------|----|----|
| | | 種別(選) | 路線名(ルビも記入) | 始点 | 終点 | 規制種別 | 規制理由 | 月/日 | 時刻 | | 当初 | 現在 | 迂回路有 | 迂回路有 | 孤立 | 孤立 | | | 人身 |
| 108 | 雲南 | 一 | 吉田興田線 | 雲南市吉田町吉田 | 雲南市吉田町吉木 | 災害 | 路面冠水 | 7/12 | 13:00 | 4.389 | 全面通行止め | 全面通行止解除 | 無 | 無 | 無 | 無 | 無 | | |
| 109 | 出雲 | 一 | 三刀屋佐田線 | 出雲市佐田町吉野 | 出雲市佐田町吉野 | 災害 | 路面陥没 | 7/12 | 15:50 | 0.281 | 全面通行止め | 全面通行止解除 | 有 | 無 | 無 | 無 | 無 | | |
| 110 | 雲南 | 一 | 吉田三刀屋線 | 雲南市三刀屋町六重 | 雲南市三刀屋町六重 | 災害 | 路面陥没 | 7/12 | 16:40 | 0.371 | 全面通行止め | 全面通行止解除 | 無 | 無 | 無 | 無 | 無 | | |
| 111 | 雲南 | 一 | 掛合大東線 | 雲南市三刀屋町中野 | 雲南市三刀屋町上籠谷 | 災害 | 土砂流出 | 7/12 | 16:10 | 3.002 | 全面通行止め | 全面通行止解除 | 無 | 無 | 無 | 無 | 無 | | |
| 112 | 雲南 | 一 | 三刀屋佐田線 | 雲南市三刀屋町乙加宮 | 雲南市三刀屋町桶波別所 | 災害 | 路面冠水 | 7/12 | 17:00 | 4.514 | 全面通行止め | 片側交互通行 | - | 無 | 無 | 無 | 無 | | |
| 113 | 松江 | 主 | 松江鹿島美保園線 | 松江市高根町野波 | 松江市高根町野波 | 災害 | 土砂崩れ | 7/12 | 17:00 | 0.134 | 片側交互通行 | 解除 | - | 無 | 無 | 無 | 無 | | |
| 114 | 出雲 | 一 | 大社久慈線 | 出雲市乙立町 | 出雲市乙立町 | 災害 | 路面陥落 | 7/12 | 17:00 | 0.030 | 片側交互通行 | 片側交互通行 | - | 無 | 無 | 無 | 無 | | |
| 115 | 大田 | 一 | 池田久手停車場線 | 大田市三瓶町多根 | 大田市三瓶町多根 | 災害 | 法面陥落 | 7/12 | 17:30 | 0.321 | 全面通行止め | 全面通行止解除 | 無 | 無 | 無 | 無 | 無 | | |
| 116 | 雲南 | 一 | 吉田三刀屋線 | 雲南市三刀屋町多久和 | 雲南市三刀屋町三刀屋 | 災害 | 土砂崩れ | 7/12 | 17:40 | 3.416 | 全面通行止め | 全面通行止解除 | 無 | 無 | 無 | 無 | 無 | | |
| 118 | 雲南 | 一 | 掛合大東線 | 雲南市三刀屋町須所 | 雲南市三刀屋町中野 | 災害 | 土砂流出 | 7/12 | 19:30 | 1.401 | 全面通行止め | 全面通行止解除 | 無 | 無 | 無 | 無 | 無 | | |
| 119 | 県央 | 一 | 日貫川本線 | 邑智郡邑智町日和 | 江津市松江町田津 | 災害 | 路面陥落 | 7/13 | 9:30 | 5.495 | 全面通行止め | 全面通行止解除 | 有 | 無 | 無 | 無 | 無 | | |
| 121 | 松江 | 一 | 蒲潮兵道線 | 松江市兵道町東菜待 | 松江市兵道町東菜待 | 災害 | 路面陥落 | 7/13 | 12:30 | 0.050 | 片側交互通行 | 片側交互通行 | - | 無 | 無 | 無 | 無 | | |
| 122 | 雲南 | 一 | 掛合大東線 | 雲南市三刀屋町多久和 | 雲南市三刀屋町上籠谷 | 災害 | 土砂流出 | 7/13 | 16:00 | 1.996 | 片側交互通行 | 片側交互通行 | - | 無 | 無 | 無 | 無 | | |
| 123 | 雲南 | 一 | 吉田嶺原線 | 雲南市吉田町吉田 | 雲南市吉田町長谷 | 災害 | 土砂崩れ | 7/13 | 18:10 | 1.922 | 全面通行止め | 全面通行止解除 | 有 | 無 | 無 | 無 | 無 | | |
| 124 | 松江 | 主 | 境美保園線 | 松江市美保園町森山 | 松江市美保園町森山 | 災害 | 落石 | 7/14 | 8:20 | 0.050 | 片側交互通行 | 解除 | - | 無 | 無 | 無 | 無 | | |
| 125 | 雲南 | 主 | 三刀屋佐田線 | 雲南市三刀屋町桶波別所 | 雲南市三刀屋町桶波別所 | 災害 | 土砂崩れ | 7/14 | 9:15 | 1.298 | 全面通行止め | 片側交互通行 | 無 | 無 | 無 | 無 | 無 | | |

通行規制状況一覧 【R3.7.6～ 大雨関連】 (R3.7.15 14:00現在)

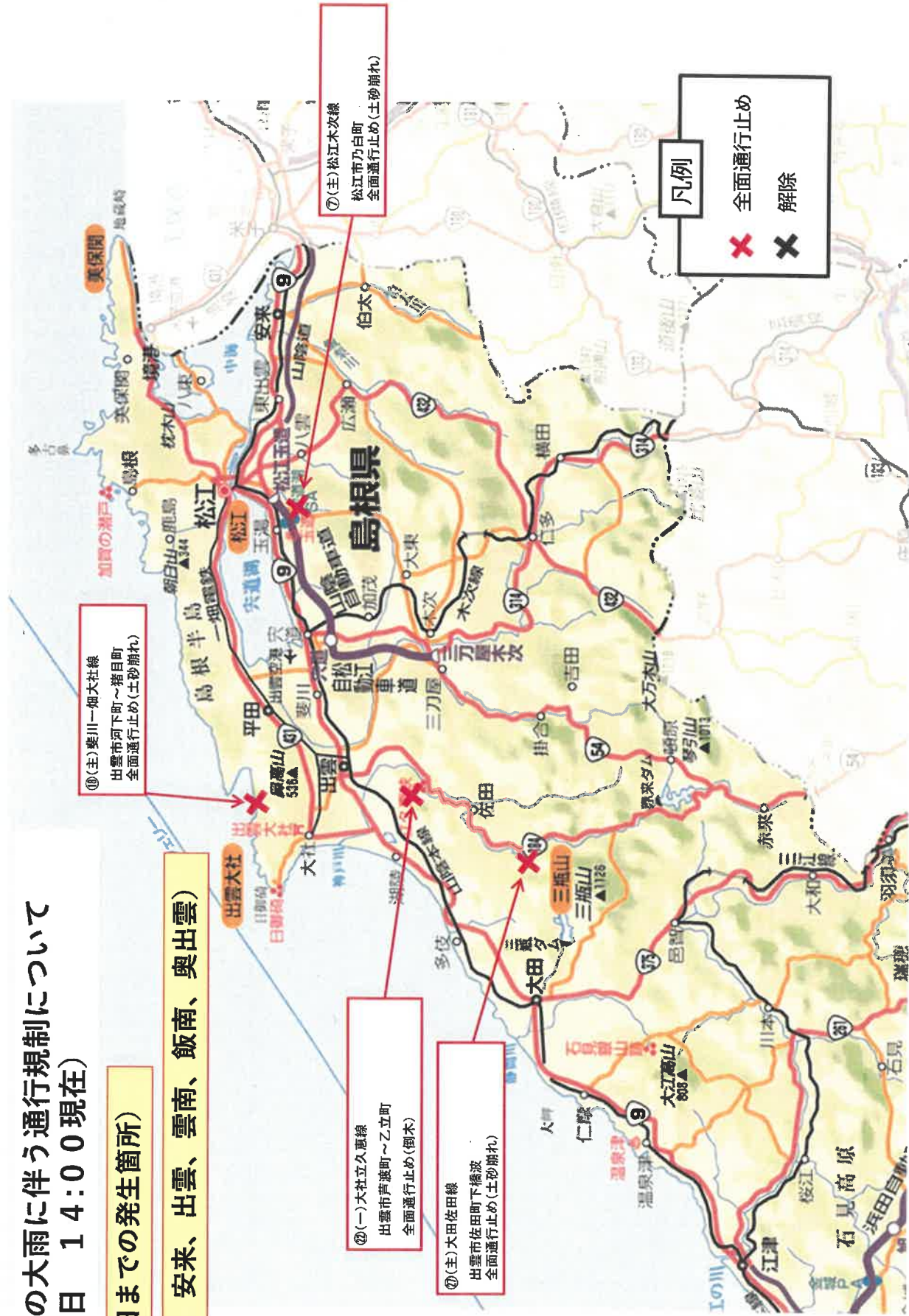
様式-1

| 事務所の整理番号 | 路線 | | 箇所 (ルビも記入) | | 規制原因 | 規制開始日時 | | 規制延長 単位 (km) | 規制内容 | | 規制変更日時 | | 復旧見込 | 迂回路 | | 被害状況 (選択) | | 交通量 (台/日) | 備考 | |
|---------------------------------------------------------------------------------------------------------------------------------------------------------------------------------------------------------------------------------------------------------------|---------|-------------|------------|----|------|------------------|-------------------------------|-----------------|------|----|-----------------------------|-----------------------------|------|-----|----|------------|-----------------|-----------|----|----------------------|
| | 種別 (選択) | 路線名 (ルビも記入) | 始点 | 終点 | | 規制種別 事前 災害 | 規制理由 落石・崩土 路肩決壊 路面冠水 | | 月/日 | 時刻 | 当初 全面通行止 片側交互通行 解除 | 現在 全面通行止 片側交互通行 解除 | | 月/日 | 時刻 | 迂回路 有・無 | 孤立 集落 有・無 | | | 孤立 集落 戸数 人口 |
| | | | | | | | | | | | | | | | | | | | | |
| <p>◇全面通行止め規制 2 3 路線 3 1 箇所 (松江、広瀬、雲南、仁多、出雲、県央、大田、浜田)</p> <p>◇片側交互通行規制 1 7 路線 2 6 箇所 (松江、広瀬、雲南、出雲、県央)</p> <p>※ 最新の情報は『島根県 道路規制情報』でご確認下さい。 http://info.bousai-shimane.jp/RoadInformation/</p> | | | | | | | | | | | | | | | | | | | | |
| <p>【問い合わせ先】 道路維持課 道路防災グループ TEL 0852-22-6312 FAX 0852-31-6535</p> | | | | | | | | | | | | | | | | | | | | |

R3.7.6からの大雨に伴う通行規制について
(7月15日 14:00現在)

(7月11日までの発生箇所)

東部 (松江、安来、出雲、雲南、飯南、奥出雲)



R3.7.6からの大雨に伴う通行規制について (7月15日 14:00現在)

(7月11日までの発生箇所)

西部



R3.7.6からの大雨に伴う通行規制について (7月15日 14:00現在)

(7月12日以降の発生箇所)

東部 (松江市、安来市)



R3.7.6からの大雨に伴う通行規制について
 (7月15日 14:00現在)

(7月12日以降の発生箇所)

東部 (出雲市)

57(主)出雲奥出雲線
 出雲市鞆原町
 全面通行止め(路肩陥没)

90(一)多伎江南出雲線 **新規解除**
 出雲市多伎町久村~湖陵町二部
 全面通行止め(土砂崩れ)

9(一)佐田小田停車場線 **新規解除**
 出雲市佐田町毛津~多伎町久村
 全面通行止め(土砂崩れ)

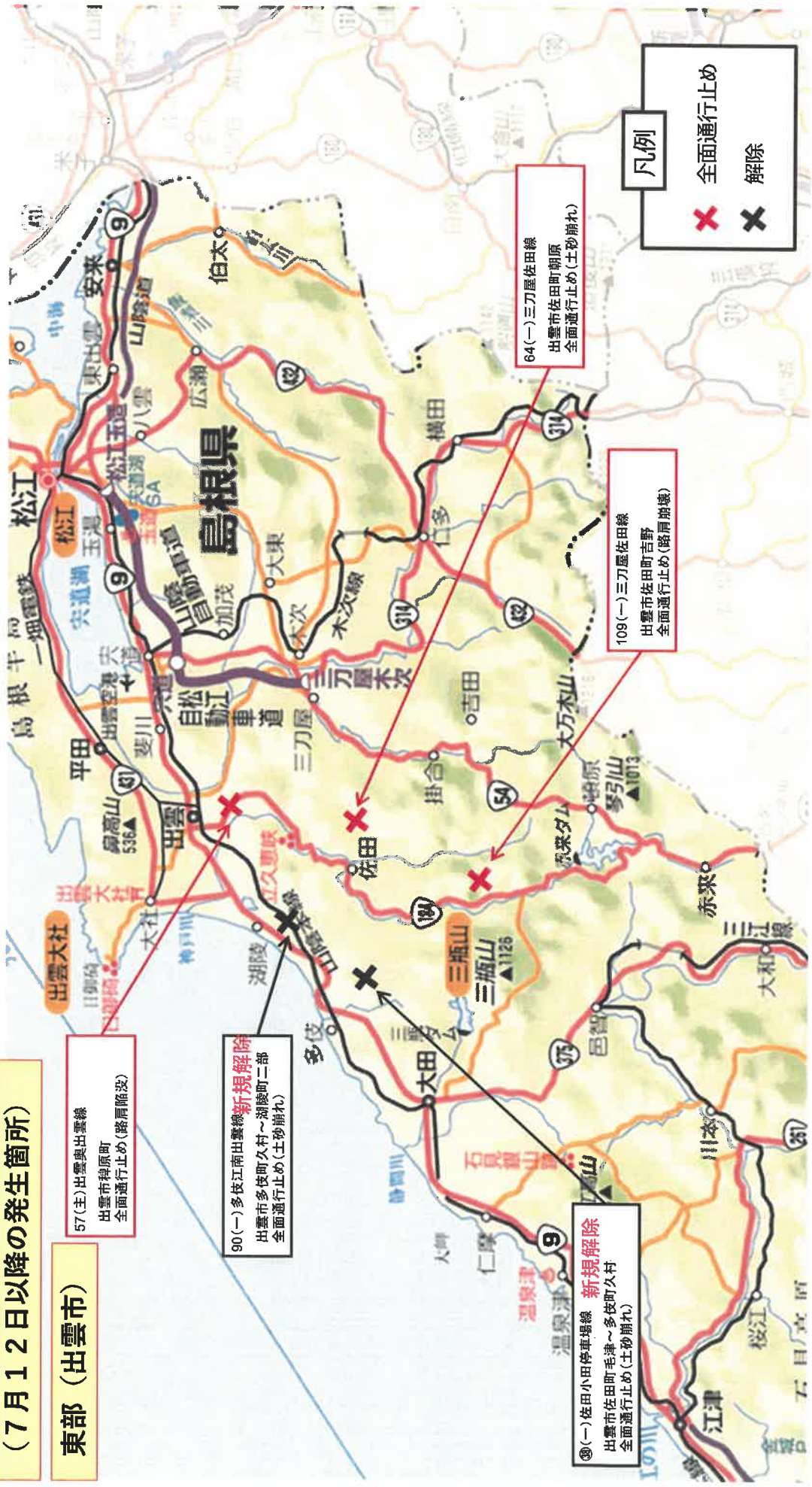
109(一)三刀屋佐田線
 出雲市佐田町吉野
 全面通行止め(路肩陥没)

64(一)三刀屋佐田線
 出雲市佐田町朝原
 全面通行止め(土砂崩れ)

凡例

× 全面通行止め

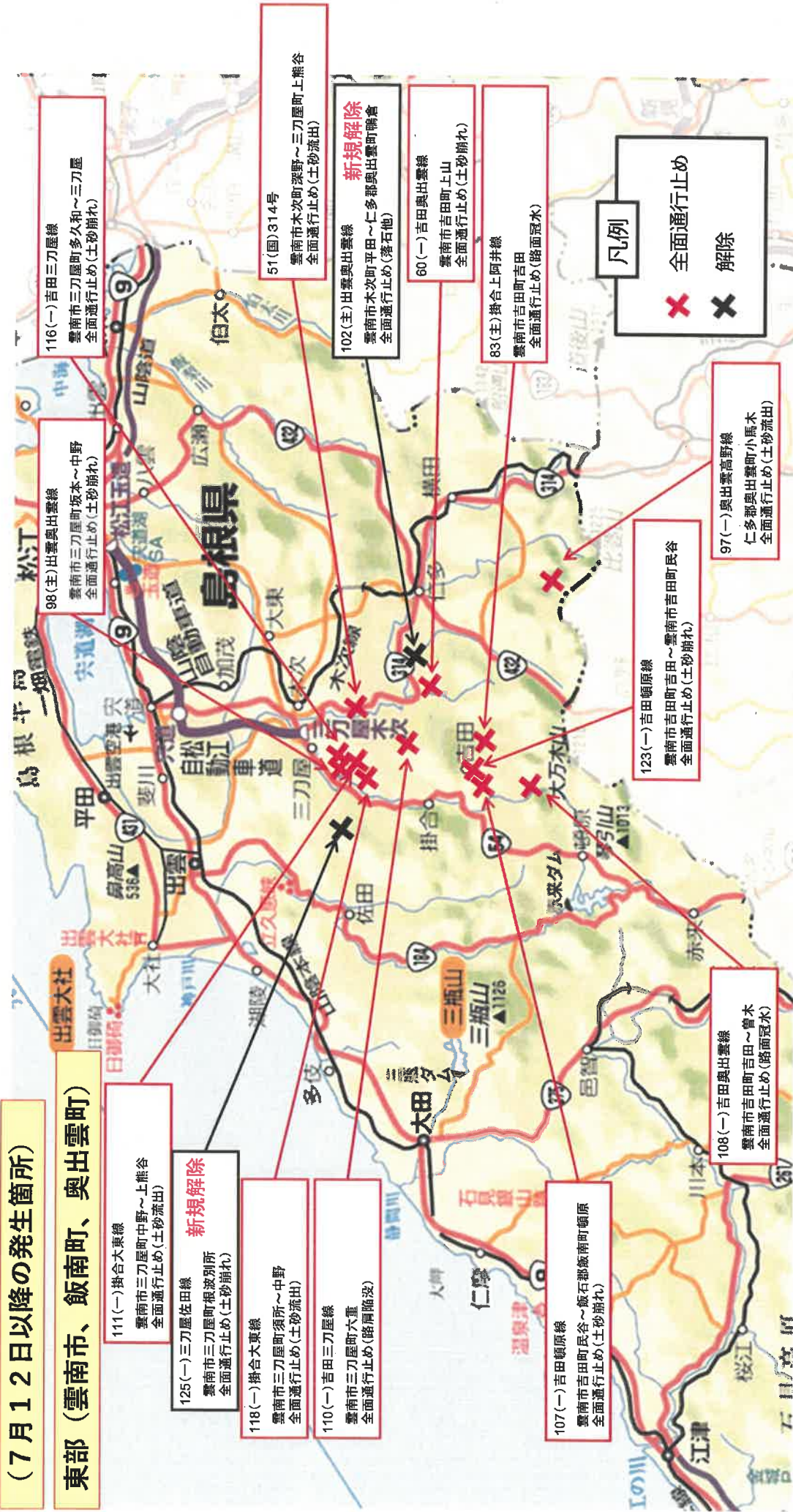
× 解除



**R3.7.6からの大雨に伴う通行規制について
(7月15日 14:00現在)**

(7月12日以降の発生箇所)

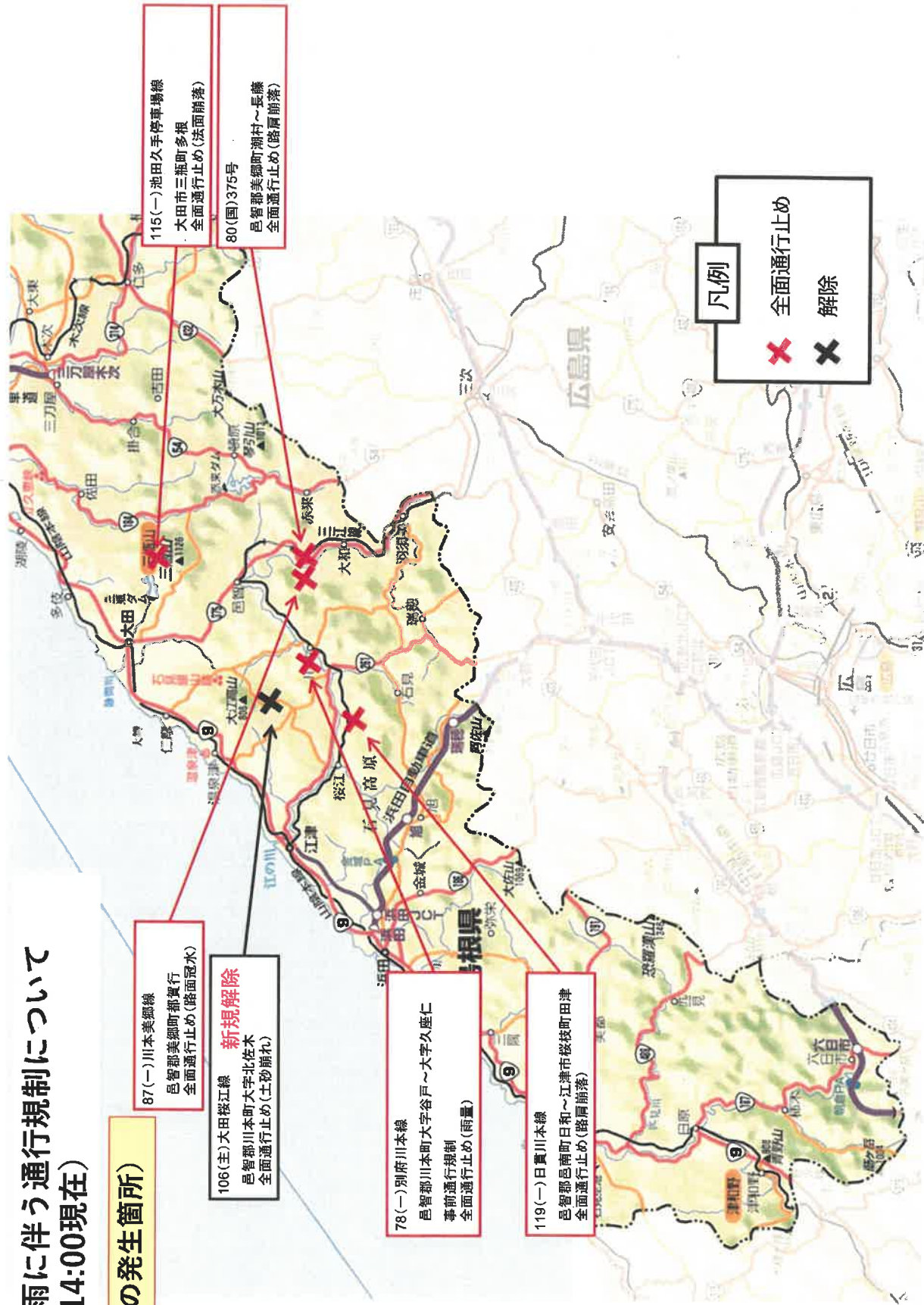
東部 (雲南市、飯南町、奥出雲町)



R3.7.6からの大雨に伴う通行規制について (7月15日 14:00現在)

(7月12日以降の発生箇所)

西部

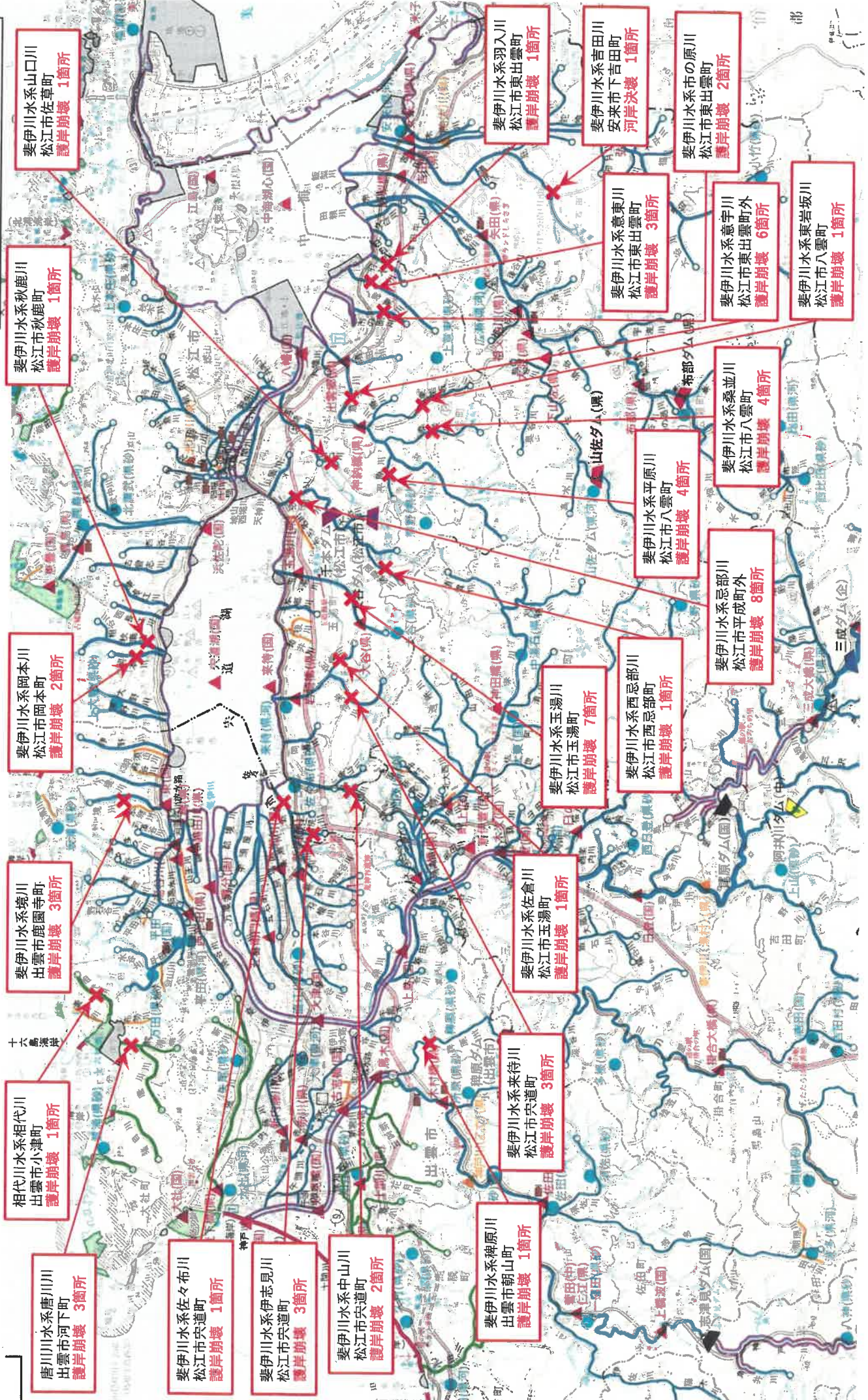


R3.7.6～の豪雨に伴う土砂災害被害発生状況（砂防課への報告分） （7月15日（木）14:30現在）【12日以降発生分】



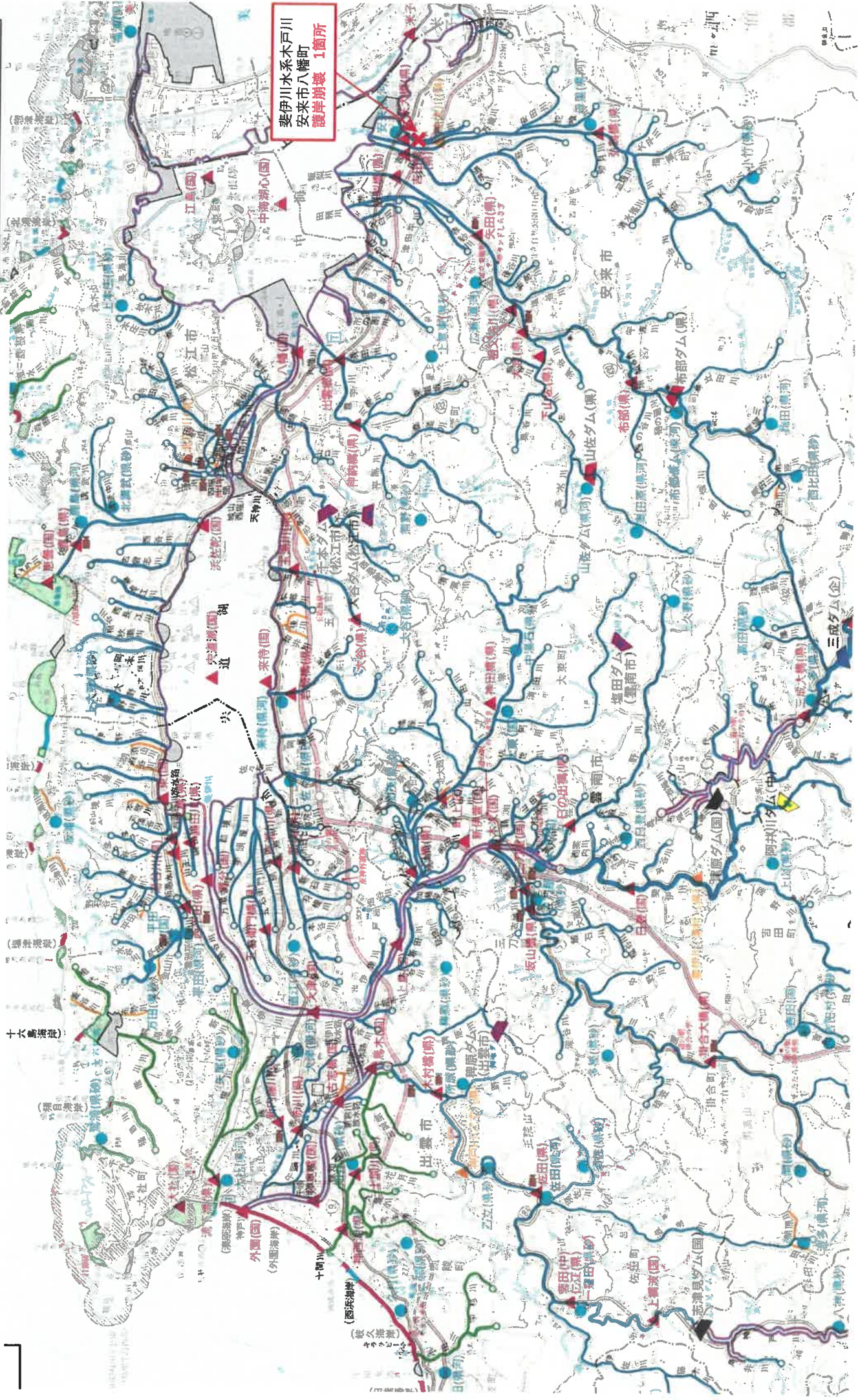
松江・出雲県土管内

令和3年7月7日からの大雨による河川の被害状況 (7月15日14:30時点)



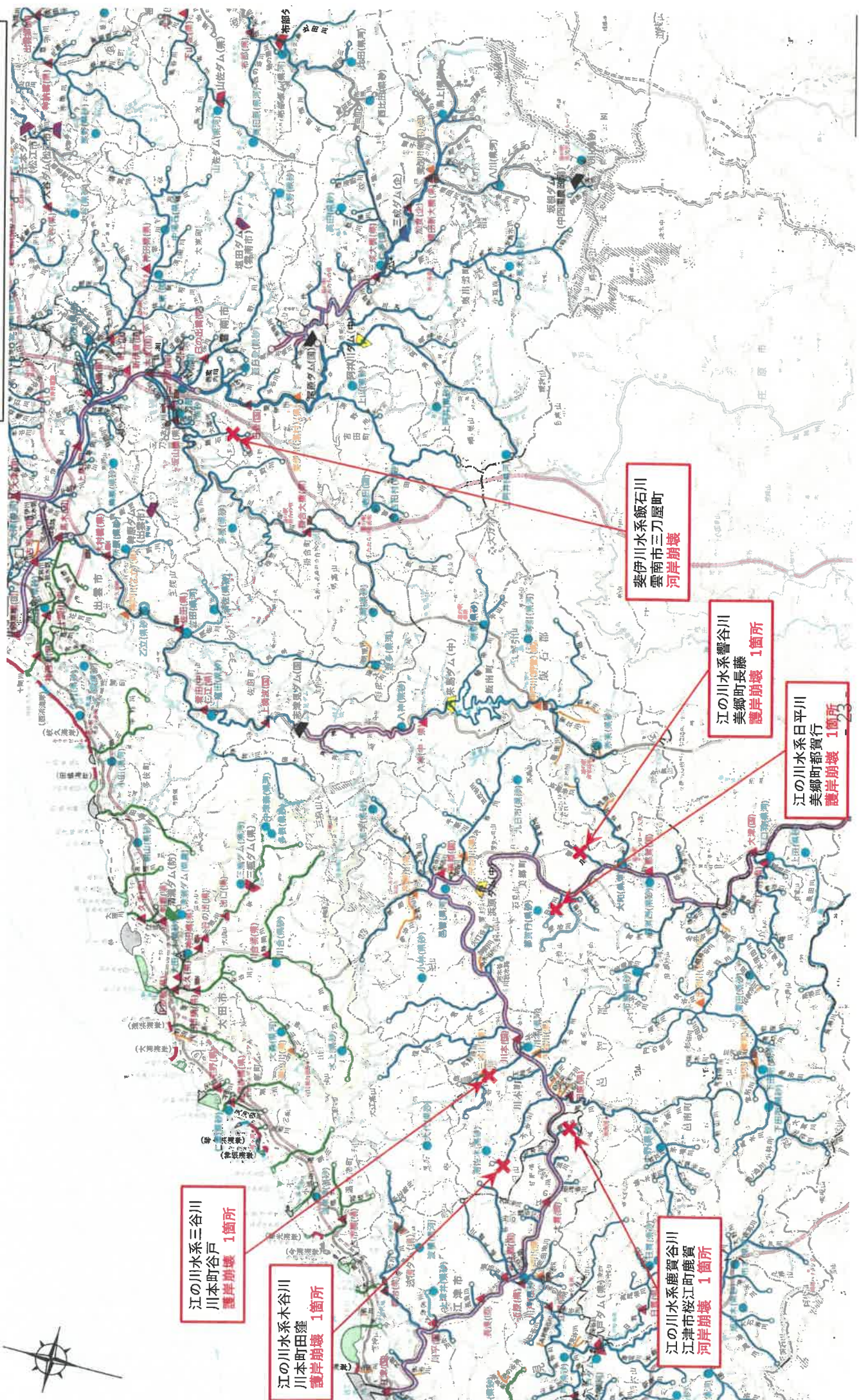
松江・出雲県土管内

令和3年7月12日からの大雨による河川の被害状況（7月15日14:30時点）



令和3年7月12日からの大雨による河川の被害状況（7月15日14:30時点）

雲南・県央・浜田県土管内



新規分

令和 3年 7月15日
島根県企業局

7月6日からの大雨に係る応援
(令和3年7月15日 15:00現在)

令和3年7月6日からの大雨による応援状況は、次のとおりです。

- 1 応援の内容
雲南市における応急給水作業
(雲南市から日本水道協会島根県支部を通じて企業局に応援要請)
- 2 応援先
雲南市 (三刀屋浄水場から老人ホームみとやの郷への飲料水運搬作業)
- 3 企業局からの応援状況
給水車1台 (企業局西部事務所)
作業員2名
- 4 応援期間
令和3年7月15日 (7月16日以降は未定)

7月6日からの大雨に係る公立学校等の状況
(7月15日 15:00現在)

・7月15日15時00分現在の公立学校等の状況の取りまとめです。

1. 休校等の状況

(1) 県立学校

- ・臨時休校 なし
- ・始業時間を遅らせた学校 なし

(2) 市町村立学校等

- ・臨時休校 2校(園)
(小学校1校、中学校1校)

(内訳)

| 区 分 | 校 名 等 |
|-----|--------|
| 小学校 | 松江市内1校 |
| 中学校 | 松江市内1校 |

- ・始業時間を遅らせた学校 なし

2. 施設等の被害状況

(1) 県立学校

- ・被害報告 4件

(内訳)

| 所在地 | 学校名 | 被害状況 |
|-----|---------|----------------------|
| 松江市 | 松江北高等学校 | 第2グラウンド冠水 |
| 安来市 | 安来高等学校 | グラウンド冠水 |
| 出雲市 | 出雲高等学校 | テニスコート裏及び弓道場裏 法面一部崩落 |
| 雲南市 | 三刀屋高等学校 | 体育館裏及び部室裏 法面一部崩落 |

(2) 市町村立学校等

- ・被害報告 9件

(内訳)

| 所在地 | 学校名 | 被害状況 |
|-----|----------------|--------------------------------------------------------|
| 松江市 | 松江市立忌部幼稚園 | 法面崩壊 (縦 10m×幅 25m) |
| | 松江市立皆美が丘女子高等学校 | 法面崩落 (縦 5m×幅 5m) |
| 出雲市 | 出雲市立鱒淵小学校 | 床上浸水 (校舎・屋内運動場) グラウンド冠水 |
| 大田市 | 大田市立第三中学校 | 落雷による電気系統の故障 |
| 雲南市 | 雲南市立鍋山小学校 | 床上浸水 10cm (図工室・トイレ) グラウンド・プール・プール管理棟 (濾過設備ほか) 冠水 |
| | 雲南市立木次中学校 | 法面崩落 (縦 30m×幅 10m) |
| 飯南町 | 飯南町立赤名小学校 | 体育館裏法面崩落 (縦 3m×幅 3m) |
| | 飯南町立頓原小学校 | 登下校用階段周辺冠水 |
| | 飯南町立志々小学校 | 校舎裏法面崩落 (縦 1m×幅 1m) |

(3) 県立施設等

- ・被害報告 1件

(内訳)

| 所在地 | 施設名 | 被害状況 |
|-----|-----------|-----------|
| 松江市 | 古墳の丘古曾志公園 | 園内の法面一部崩落 |

(4) 文化財

・被害報告 7件

(内訳)

| 所在地 | 名 称 | 被害状況 |
|-------|-------------------------|---------------|
| 松江市 | 国史跡 田和山遺跡 | 史跡内の斜面一部崩落 |
| | 国史跡 松江城 | 史跡内の道路に一部ひび割れ |
| 安来市 | 国史跡 富田城跡 | 史跡内の斜面一部崩落 |
| | 国史跡 仲仙寺古墳群 宮山支群 | 史跡内の斜面一部崩落 |
| | 国史跡 荒島古墳群 造山古墳群 | 史跡内の斜面一部崩落 |
| 奥出雲町 | 県指定有形文化財（建 造物） 櫻井家住宅 | 建物の一部床下浸水 |
| 隠岐の島町 | 重文 億岐家住宅 | 庇の一部破損 |