

令和6年7月12日
島根県防災危機管理課
担当：上村
電話：0852-22-5885

7月9日からの大雨に係る被害状況等について（第5報）

標記につきまして、7月12日（金）9時00分現在で把握している状況をお知らせします。

（補足）

- 第1報 7月9日災害警戒本部報告
- 第2報 7月10日8時30分現在被害情報等報道発表
- 第3報 7月10日災害対策本部報告
- 第4報 7月11日9時00分現在被害情報等報道発表

各資料に関する問い合わせ先

【防災部】

内 容：被害状況等について
担当課：防災危機管理課
担当者：上村
連絡先：0852-22-5885

【総務部総務課】

内 容：私立学校等の状況について
担当課：総務部総務課
担当者：小村
連絡先：0852-22-5017

【地域振興部】

内 容：交通機関の状況について
担当課：交通対策課
担当者：藤井
連絡先：0852-22-6510

【農林水産部】

内 容：農地農業用施設について
担当課：農地整備課
担当者：曾田
連絡先：0852-22-5145

内 容：林道・治山について
担当課：森林整備課
担当者：東（林道）、松井（治山）
連絡先：0852-22-5171
0852-22-5172

内 容：農作物等について
担当課：農山漁村振興課
担当者：岩成
連絡先：0852-22-5396

内 容：漁港等について
担当課：水産課
担当者：伊藤
連絡先：0852-22-5950

【商工労働部】

内 容：商工業関係施設の被害状況について
担当課：商工政策課
担当者：明正
連絡先：0852-22-5310

【土木部】

内 容：道路の通行規制等について
担当課：道路維持課
担当者：実原
連絡先：0852-22-6312

内 容：河川の被害状況等について
担当課：河川課
担当者：三代
連絡先：0852-22-6674

内 容：土砂災害についてについて
担当課：砂防課
担当者：大塚
連絡先：0852-22-5943

【教育委員会】

内 容：公立学校等の状況について
担当課：教育委員会総務課
担当者：山本、藤原
連絡先：0852-22-6219

内 容：文化財の状況について
担当課：教育委員会文化財課
担当者：佐藤
連絡先：0852-22-6267

内 容：日御碕地区の児童生徒の状況について
担当課：教育委員会文化財課
担当者：畑田
連絡先：0852-22-6856



(7月12日 9時00分現在)

<人的被害・住家被害>

人的被害 なし

住家被害	松江市	： 床上浸水	4 件
		： 床下浸水	13件
	出雲市	： 一部破損	1 件
		： 床上浸水	4 件
	雲南市	： 床下浸水	11件
		： 一部破損	2 件

非住家被害 なし

(詳細は調査中)

避難の状況

(7月12日 9時00分現在)

市町村	避難所開設数		世帯数		人数		備考
松江市	0	(28)	0	(77)	0	(80)	
出雲市	0	(29)	0	(9)	0	(21)	
大田市	0	(9)	0	(7)	0	(9)	
安来市	0	(26)	0	(5)	0	(8)	
雲南市	0	(6)	0	(18)	0	(31)	
吉賀町	0	(5)	0	(0)	0	(0)	
合 計	0	(103)	0	(116)	0	(149)	

() 内は、期間内における最大の数



(7月12日 9時00分現在)

孤立地区の状況

市町村	町	地区	孤立の状況	孤立世帯数	備考
出雲市	大社町	日御碕地区	全面通行止め	235	
合 計				235	

※世帯数は、5月末の住民基本台帳データより推定

(7月12日 9時00分現在)

県の体制

災害体制	設置日時	備考
災害対策本部	7月10日 13:00	
災害警戒本部	7月9日 12:30	7月10日13時00分 災害対策本部へ移行
警戒体制	7月9日 9:36	7月9日12時30分 災害警戒本部へ移行

市町村の体制

災害体制	市町村数	市町村名
災害対策本部	1 (2)	出雲市
災害警戒本部	0 (2)	
その他	0 (6)	

() 内は、体制を解除した市町村数



1. 日御碕地区の状況

- ・ 県道29号線大社日御碕線の道路陥没1か所、斜面崩落1か所の影響により日御碕地区で235世帯548人が孤立（住民票上）
- ・ 出雲市の地区災害対策本部は、日御碕コミュニティセンターに設置
非常勤職員3名がコミュニティセンターで勤務（うち1名は保健師）

2. 観光客対応

- ・ 65名の宿泊者中、継続滞在を希望した1名を除く64名と、スタッフ24名の88名が外部への移動を希望（7月9日現在）
- ・ 88名の移動希望者中、最初に11名が国交省中国地方整備局港湾業務艇「はくしゅう」で13：45に宇龍港を出港、14：25に大社港からバス、タクシー等で移動（7月9日現在）
- ・ その他77名は、17：30現在、市が手配した車両により移送が完了（崩落現場は、う回路を徒歩で移動）



3. 当面の物資搬入

- ・ 11日（木）9時30分に、国土交通省の「はくしゅう」で出雲市が用意した食料品などの物資を宇龍港に搬入

4. 帰宅困難者への対応

- ・ 帰宅困難者のため、大社行政センターを避難所として開設し、5名が避難中（7月10日17時現在）



(7月12日 9時00分現在)

1. 休校等の状況
 - (1) 私立中学校・高等学校
通常どおり

 - (2) 県立大学松江キャンパス
通常どおり

2. 施設等の被害状況
被害報告 なし



7月9日から的大雨に係る私立学校等の生徒・学生の状況(日御碕地区)

7月12日 9時現在

学校名	日御碕地区関係 生徒の状況	備考
出雲北陵高等学校	生徒1名在籍	※避難先(親戚宅)から通学

※出雲地区の私立中学校・高等学校、県立大学に確認。



(7月12日 9時00分現在)

○JR西日本

スーパーおき

- ・上り：2、4号 新山口駅～益田駅間 運休
- ・下り：1、3号 益田駅～新山口駅間 運休

山口線

- ・新山口駅～益田駅間 始発より運転見合わせ

○一畑バス路線バス

出雲管内 日御碕線 出雲大社バスターミナル～日御碕灯台間 全便運休



(7月12日 9時00分現在)

1. 農地・農業用施設の被害状況

区分	被害箇所	被害額	市町村	被害の概要
農地被害 (田畑、畦畔等)	20	調査中	松江市 出雲市	畦畔崩れ、土砂流入
農業用施設 (農道、水路等)	5	調査中	出雲市	水路閉塞

2. 林道・治山の被害状況

区分	被害箇所	被害額	市町村	被害の概要
林道施設被害	1	調査中	出雲市	法面崩壊 人的被害なし
林地被害	7	調査中	松江市 出雲市 雲南市	山腹崩壊 人的被害なし、物損被害なし



(7月12日 9時00分現在)

3. 農作物の被害状況

区分		被害箇所	被害額	市町村	被害の概要
農作物	水稻	調査中	調査中	出雲市	広域で冠水
	野菜	調査中	調査中	安来市 出雲市	冠水 アスパラ3件、白ネギ3件、 キュウリ1件、ピーマン1件、 ミニトマト1件

4. 漁港等の被害状況

区分		被害箇所	被害額	市町村	被害の概要
漁港	泊地	4	調査中	松江市 出雲市	泊地、船揚場に漂着物や土砂が 堆積
海岸		—	調査中	出雲市	大社海岸に漂着ゴミ



(7月12日 9時00分現在)

■ 日御碕周辺の事業者（主に観光施設等）の被害状況

<出雲市> 商工業者13事業者の営業に影響あり
うち、2施設で利用客が孤立（解消済）

※ いずれも人的被害なし

■ その他の事業者の被害状況

6事業者で被害発生（商工団体等の報告や企業への聞き取りによる）

<出雲市> 3事業者で浸水被害
<松江市> 3事業者で浸水被害

※ 上記以外に、停電、雨漏り等の軽微な被害が複数ある模様

※ いずれも人的被害なし

◆ 7/11 中小企業特別経営相談窓口を設置

◆ 県制度融資により、中小企業者の資金繰りを支援



(7月12日 9時00分現在)

- ① 県管理道路の通行規制状況 (詳細は資料1及び位置図を参照)
 全面通行止め 2箇所 (7月9日からの累計 26箇所)
 () 前回報告数

事務所	対象市町村	全面通行止め					
		箇所数	原因の内訳				
			土砂崩れ	倒木	路面冠水	雨量規制	その他
松江	松江市	0 (0)	0 (0)	0 (0)	0 (0)	0 (0)	0 (0)
広瀬	安来市	0 (0)	0 (0)	0 (0)	0 (0)	0 (0)	0 (0)
雲南	雲南市、飯南町	0 (0)	0 (0)	0 (0)	0 (0)	0 (0)	0 (0)
仁多	奥出雲町	0 (0)	0 (0)	0 (0)	0 (0)	0 (0)	0 (0)
出雲	出雲市	2 (2)	0 (0)	0 (0)	0 (0)	0 (0)	2 (2)
県央	川本町、美郷町、邑南町	0 (1)	0 (0)	0 (0)	0 (0)	0 (1)	0 (0)
大田	大田市	0 (0)	0 (0)	0 (0)	0 (0)	0 (0)	0 (0)
浜田	江津市、浜田市	0 (0)	0 (0)	0 (0)	0 (0)	0 (0)	0 (0)
益田	益田市	0 (0)	0 (0)	0 (0)	0 (0)	0 (0)	0 (0)
津和野	津和野町、吉賀町	0 (0)	0 (0)	0 (0)	0 (0)	0 (0)	0 (0)
隠岐	隠岐の島町	0 (0)	0 (0)	0 (0)	0 (0)	0 (0)	0 (0)
島前	海士町、西ノ島町、知夫村	0 (0)	0 (0)	0 (0)	0 (0)	0 (0)	0 (0)
合計		2 (3)	0 (0)	0 (0)	0 (0)	0 (1)	2 (2)

※ 人身被害なし・物損被害なし・孤立集落あり

※ 主な全面通行止め箇所

- (主) 大社日御碕線 (日御碕) 解除未定



(7月12日 9時00分現在)

- ② 国土交通省、NEXCO西日本管理道路の通行規制状況
全面通行止め0箇所 (7月9日からの累計3箇所)

資料 1

(7月12日 9時00分現在)

通行規制状況一覧 (令和6年7月9日 からの大雨に関する道路の規制状況)

※ 最新の情報は「島根県 道路規制情報」でご確認ください。

令和6年7月12日 9:00時点 県管理道路

【 全面通行止 2箇所、片側交互通行 0箇所、その他 1箇所、解除 23箇所 】 <https://info.bousai-shimane.jp/RoadShimane/>

【お問い合わせ先】 道路維持課 道路規制グループ
TEL : 0852-22-6312 FAX : 0852-31-6837

路線番号	車線種別	道路名	箇所		規制理由 (※1)	規制開始日時	規制延長 (単位:km)	規制内容		規制変更日時		迂回路の有無	規制状況(道路)		変遷車(台/日)	バス路線	備考
			起点	終点				当初(※1)	現在	月:日	時刻		孤立の有無	孤立の有無			
1	出雲 (主)	斐川一畑大社線	島根県出雲市塩津町239	島根県出雲市塩津町73-6	災害 路面冠水	7/9 19:00	0.978	全面通行止	解除	-	-	-	-	-	-	-	-
2	出雲 (一)	野淵寺線	島根県出雲市口宇賀町	島根県出雲市田置町	災害 路面冠水	7/9 12:45	0.600	全面通行止	解除	-	-	-	-	-	-	-	-
3	松江 (一)	伏木山線	島根県松江市伏木町	島根県松江市伏木町	異常気象 雨量	7/9 13:30	3.700	全面通行止	解除	-	-	-	-	-	-	-	-
4	出雲 (国)	国道481号	島根県出雲市田置町808-2	島根県出雲市市目下町712	災害 路面冠水	7/9 14:00	5.600	全面通行止	解除	-	-	-	-	-	-	-	-
5	出雲 (主)	斐川一畑大社線	島根県出雲市大社町斐川地内	島根県出雲市大社町斐川地内	災害 路面冠水	7/9 14:00	0.700	全面通行止	解除	-	-	-	-	-	-	-	-
6	松江 (主)	玉湯吾妻山線	島根県松江市玉湯町1782-1	島根県松江市玉湯町1974	災害 路面冠水	7/9 14:15	0.079	全面通行止	解除	-	-	-	-	-	-	-	-
7	松江 (主)	松江産農家保団線	島根県松江市黒田町502	島根県松江市表谷町324-3	災害 路面冠水	7/9 14:30	0.383	全面通行止	解除	-	-	-	-	-	-	-	-
8	出雲 (主)	湖波総合線	島根県出雲市湖波町三郎	島根県出雲市湖波町三郎	災害 路面冠水	7/9 14:30	0.800	全面通行止	解除	-	-	-	-	-	-	-	-
9	出雲 (主)	出雲大社線	島根県出雲市大社町入市地内	島根県出雲市大社町入市地内	災害 路面冠水	7/9 15:00	0.400	全面通行止	解除	-	-	-	-	-	-	-	-
10	出雲 (一)	西出雲停車場線	島根県出雲市知井町	島根県出雲市知井町	災害 路面冠水	7/9 15:00	0.060	全面通行止	解除	-	-	-	-	-	-	-	-
11	出雲 (一)	矢尾今市線	島根県出雲市里方町799-5	島根県出雲市矢尾町606-1	災害 路面冠水	7/9 15:30	0.808	全面通行止	解除	-	-	-	-	-	-	-	-
12	出雲 (一)	出雲路自転車道線	島根県出雲市大津町2329-1	島根県出雲市大津町1948	災害 路面冠水	7/9 16:00	0.053	全面通行止	解除	-	-	-	-	-	-	-	-
13	出雲 (一)	多岐江南出雲線	島根県出雲市大津町1139	島根県出雲市大津町1丁目38	災害 路面冠水	7/9 16:10	0.100	全面通行止	解除	-	-	-	-	-	-	-	-
14	出雲 (主)	大社日御崎線	島根県出雲市大社町神代北	島根県出雲市大社町日御崎	災害 土砂崩出	7/9 17:00	3.200	全面通行止	道路規制	7/11 10:40	有	無	-	無	無	1,000台以上～3,000台未満	有
15	松江 (国)	国道485号	島根県松江市真津町	島根県松江市真津町	異常気象 雨量	7/9 17:00	1.100	全面通行止	解除	-	-	-	-	-	-	-	-
16	出雲 (一)	矢尾今市線	島根県出雲市原町277	島根県出雲市大塚町1141-3	災害 路面冠水	7/9 18:00	0.789	全面通行止	解除	-	-	-	-	-	-	-	-
17	出雲 (一)	多岐江南出雲線	島根県出雲市真神町1084	島根県出雲市真神町1127	災害 路面冠水	7/9 18:50	0.279	全面通行止	解除	-	-	-	-	-	-	-	-
18	松江 (一)	津武古江線	島根県松江市西高松町616-3	島根県松江市古高町973-5	災害 路面冠水	7/9 18:00	0.850	全面通行止	解除	-	-	-	-	-	-	-	-
19	出雲 (主)	大社日御崎線	島根県出雲市大社町日御崎19	島根県出雲市大社町斐川977	災害 その他	7/9 20:00	8.088	全面通行止	全面通行止	-	-	無	有	-	無	有	1,000台以上～3,000台未満
20	出雲 (一)	大社立久志線	島根県出雲市戸渡町	島根県出雲市立立町	災害 路面冠水	7/10 15:00	3.800	全面通行止	全面通行止	-	-	有	無	-	無	無	1台以上～80台未満
21	出雲 (一)	出雲路自転車道線	島根県出雲市大津町地内	島根県出雲市大津町地内	災害 路面冠水	7/10 18:30	0.080	全面通行止	解除	-	-	-	-	-	-	-	-
22	出雲 (一)	野淵寺線	島根県出雲市口宇賀町	島根県出雲市田置町	災害 路面冠水	7/10 18:40	0.600	全面通行止	解除	-	-	-	-	-	-	-	-
23	出雲 (国)	国道481号	島根県出雲市真津町534	島根県出雲市田置町716-1	災害 路面冠水	7/10 19:00	2.221	全面通行止	解除	-	-	-	-	-	-	-	-
24	出雲 (主)	斐川一畑大社線	島根県出雲市塩津町地内	島根県出雲市塩津町地内	災害 路面冠水	7/10 18:00	0.900	全面通行止	解除	-	-	-	-	-	-	-	-
25	出雲 (一)	島南高宮線	島根県島根郡島南町大林27-1	島根県島根郡島南町白河内14-3	異常気象 雨量	7/10 21:00	6.900	全面通行止	解除	-	-	-	-	-	-	-	-
26	松江 (一)	本庄福富松江線	島根県松江市新庄町	島根県松江市新庄町	災害 倒木	7/11 11:00	0.030	全面通行止	解除	-	-	-	-	-	-	-	-



令和6年7月9日からの豪雨に伴う通行規制位置図

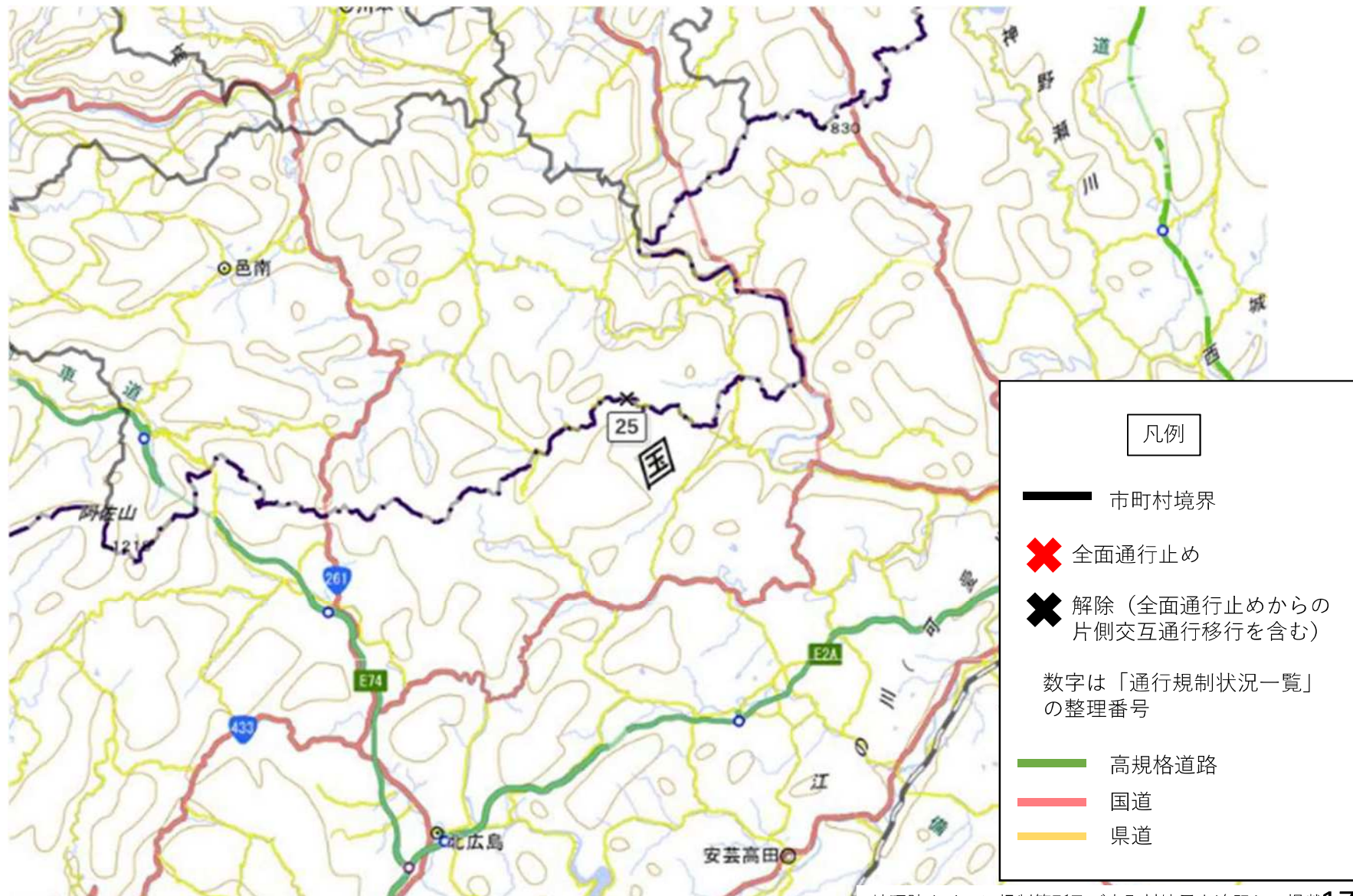
(7月12日 9時00分現在)





令和6年7月9日からの豪雨に伴う通行規制位置図

(7月12日 9時00分現在)





(7月12日 9時00分現在)

- ①水位 (※避難判断水位以上)
 - ・・・現時点 避難判断水位超過河川なし
 - 【参考】島根県水防情報システム 島根県の河川水位に関する情報を掲載しています。
<https://www.suibou-shimane.jp/pc/>

- ②洪水予報発表状況
 - ・・・現時点 発表なし

- ③土木部管理ダムの状況
 - 1) 洪水調節実施状況
 - ・・・現時点 洪水調節実施ダムなし
 - 2) 越流状況
 - ・・・現時点 越流ダムなし

- ④県管理河川被害状況
 - 1) 河川氾濫／洪水被害 (河川)
 - ・・・現時点 河川氾濫なし
 - 2) 施設被害 (河川)

水系	河川	所在地	内容	備考
十間川	十間川	出雲市芦渡町	倒木による河道埋塞	7月10日 15:30時点で撤去済み



(7月12日 9時00分現在)

土砂災害の発生状況

- ①がけ崩れ 7箇所 (7箇所とも林地災害：農林水産部森林整備課報告箇所)
- ②土石流 0箇所
- ③地すべり 0箇所

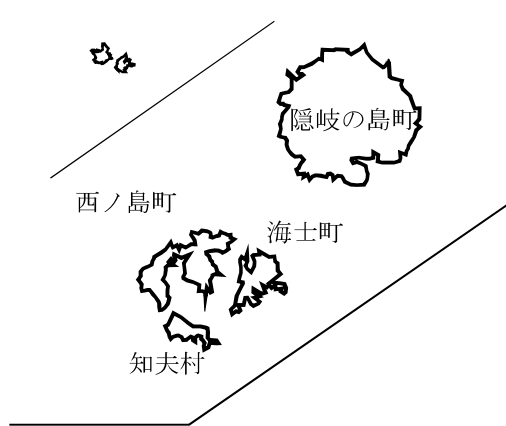
() 前回報告数

市町村	土砂災害 (箇所)					人的被害 (人)		物的被害 (戸)		
	がけ崩れ	土石流	地すべり							
松江市	1	(-)	1	(-)			0	(-)	0	(-)
浜田市										
出雲市	1	(-)	1	(-)			0	(-)	0	(-)
益田市										
大田市										
安来市										
江津市										
雲南市	5	(2)	5	(2)			0	(-)	0	(-)
奥出雲町										
飯南町										
川本町										
美郷町										
邑南町										
津和野町										
吉賀町										
海士町										
西ノ島町										
知夫村										
隠岐の島町										
計	7	(2)	7	(2)			0	(-)	0	(-)



土砂災害の発生状況

(7月12日 9時00分現在)



出雲市斐川町



松江市東出雲町



雲南市三刀屋町




雲南市大東町



雲南市掛合町



雲南市三刀屋町



雲南市大東町

凡例
発生件数

20~
10~
1~
0

県全体箇所数	
7	
がけ崩れ	7
土石流	0
地すべり	0



(7月12日 9時00分現在)

本日9時までに報告のあった公立学校等の状況の取りまとめです。

※県立学校及び各市町村教育委員会からの、本日の第1回定時報告は11時です。

1. 休校等の状況

(1) 県立学校 報告なし

(2) 市町村立学校等 報告なし

2. 施設等の被害状況

(1) 県立学校

- ・被害報告 なし

(2) 市町村立学校等

- ・被害報告 なし

(3) 県立施設等

- ・被害報告 1件

(内訳)

所在地	施設名	被害状況
松江市	図書館	地下書庫で水漏れ

(4) 文化財

- ・被害報告 1件

(内訳)

所在地	名称	被害状況
出雲市	国史跡 上塩冶地藏山古墳	史跡内の斜面一部崩壊



7月9日からの大雨に係る公立学校（小・中・高）の児童生徒の状況（日御碕地区）

（7月12日 9時00分現在）

県教委	日御碕地区関係児童生徒の状況	備考	日御碕地区関係児童生徒の欠席状況
出雲農林	<ul style="list-style-type: none"> 生徒1名在籍 家の被害なし 健康状態等問題なし 11日 登校 12日 登校	崩落現場前後の道を活用（う回路の山道）車2台を駆使と一部徒歩	0 / 1
大社	<ul style="list-style-type: none"> 生徒3名在籍 3名とも家の被害なし 健康状態等問題なし 11日 3名登校 12日 3名登校	崩落現場前後の道を活用（う回路の山道）車2台を駆使と一部徒歩	0 / 3
	※現在入院療養中 生徒1名 （入院事由は被災と無関係）	災害前から入院中	※入院中 1 / 1



※下表は7月10日現在の状況

出雲市教委	日御碕地区関係 児童生徒の状況	備考	日御碕地区関係 児童生徒の欠席状況
大社中	<ul style="list-style-type: none"> ・生徒10名在籍 ①1名 登校(迂回して通った、一部保護者送迎) ②9名 欠席(安否確認済) ※うち2名は、きょうだい。自宅に帰れず、親戚宅に泊まっている。 	※当面は、登校が難しいのではないかと いう見方(出雲市教委)	9/10
大社小	<ul style="list-style-type: none"> ・児童12名在籍 ・12名全員欠席(全員、安否確認済) 	※当面は、登校が難しいのではないかと いう見方(出雲市教委)	12/12

※出雲市教育委員会 児童生徒支援課に確認。

※大社中、大社小間での「きょうだい」等の関係は未確認。

※12日は、出雲市教委から指導主事を2名派遣して、出張授業を行う。場所は日御碕コミセン。

大社中、大社小の両校から該当児童生徒分の(個人用)タブレットも持って行く。

自学をしてもらったり、授業をしたりする予定である。

来週以降についてはできるだけ登校できるように、今後準備を進めていく。