

令和 7 年 7 月 2 4 日 部課名 島根県土木部技術管理課 担当者 中島、黒目 電 話 0852-22-5650
--

令和 7 年度 第 2 回島根県公共事業再評価委員会の開催について

事業採択から一定期間を経過している県の事業について、事業継続等が妥当か審議するため、第三者からなる島根県公共事業再評価委員会を開催しています。
つきましては下記のとおり、第 2 回委員会を開催します。

記

- 1) 開催日時 令和 7 年 8 月 4 日（月） 9 : 1 5 ～ 1 4 : 1 5（予定）
- 2) 開催場所 雲南市内、松江市内
- 3) 審議事項 現地調査（別紙行程表参照）
 - ・ 農村地域防災減災事業 佐世地区
 - ・ 防災安全交付金事業 玉造西 1 地区
 - ・ 防災安全交付金事業 (都)松江熊野線
 - ・ 国庫補助事業 国道 431 号 松江北道路
- 4) その他
 - ・ 今回は現地調査のみで、会議方式の審議は行いません。
 - ・ 現地で傍聴を希望される方は、7 月 3 1 日（木） 1 7 時までに下記へご連絡ください。

島根県土木部技術管理課公共事業調整スタッフ TEL:0852-22-5650

令和7年度 第2回島根県公共事業再評価委員会(東部現地調査)行程表

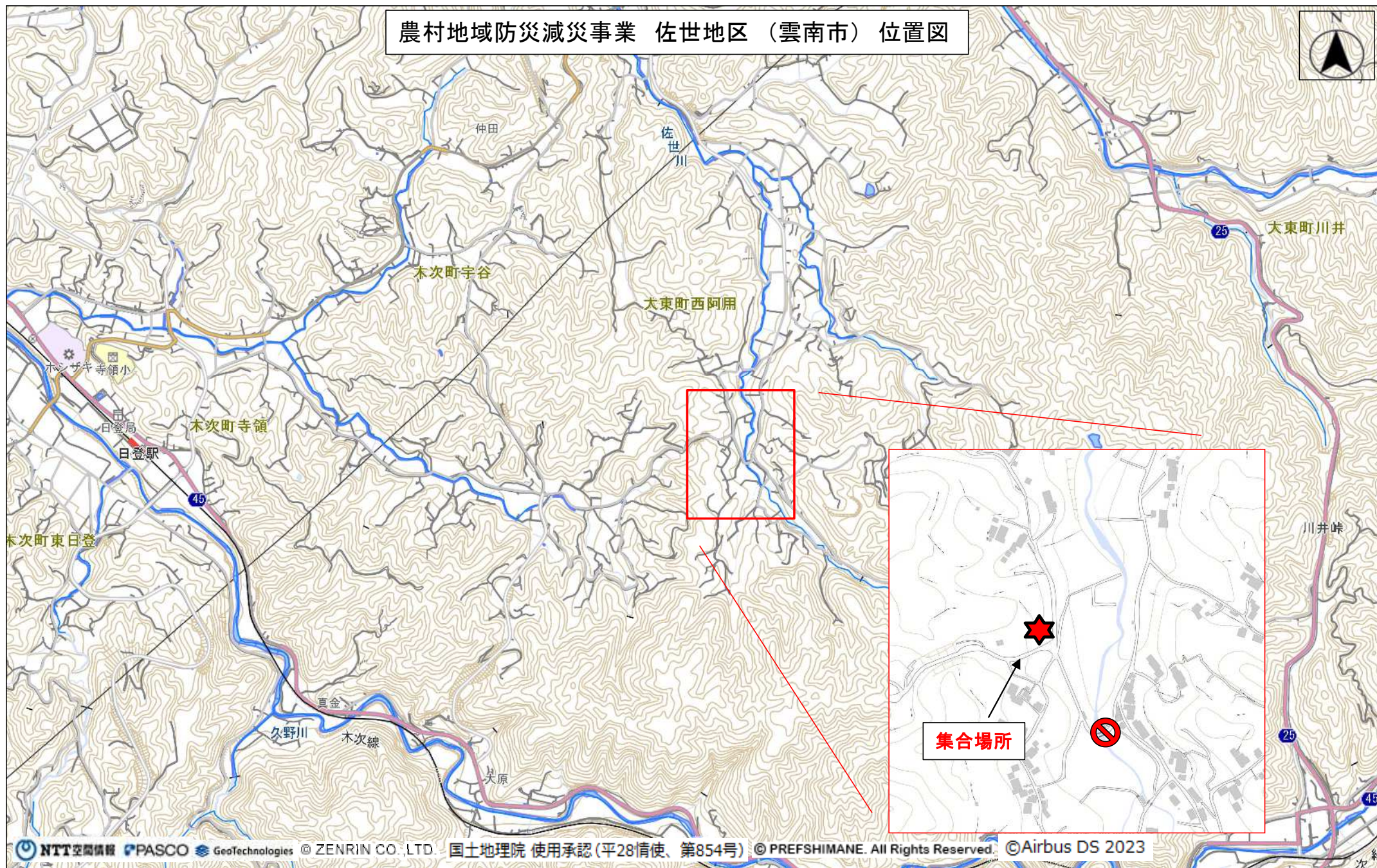
令和7年8月4日(月)

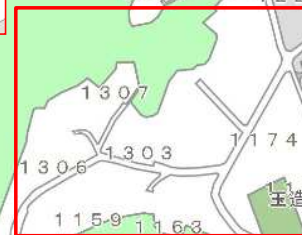
JR宍道駅	(松江市宍道町宍道)	9:15		
↓				
農村地域防災減災事業 佐世地区	(雲南市大東町西阿用)	9:55	～	10:20
↓				
防災安全交付金事業 玉造西1地区	(松江市玉湯町玉造)	11:00	～	11:25
↓				
防災安全交付金事業 (都)松江熊野線	(松江市東本町)	12:55	～	13:20
↓				
国庫補助事業 国道431号 松江北道路	(松江市下東川津町)	13:35	～	14:00
↓				
JR松江駅南口	(松江市朝日町)	14:15		

※説明場所(集合場所)については添付位置図を参照。
※道路事情等により若干の時間の変動があります。

令和7年度 第2回公共事業再評価委員会 東部現地調査位置図








NTT空間情報 PASCO GeoTechnologies © ZENRIN CO., LTD. 国土地理院 使用承認(平28情使、第854号) © PREFSHIMANE. All Rights Reserved. ©Airbus DS 2023

縮尺 1 : 5000




防災安全交付金事業 (都)松江熊野線(松江市) 位置図

集合場所



NTT空間情報 PASCO GeoTechnologies © ZENRIN CO., LTD. 国土地理院 使用承認 (平28情使、第854号) © PREFSHIMANE. All Rights Reserved. © Airbus DS 2023

縮尺 1 : 5000



国庫補助事業 国道431号 松江北道路(松江市) 位置図



縮尺 1 : 5000

